Site classé des paysages du canal du Midi

Atlas au 1/25 000ème de l'ensemble du périmètre classé

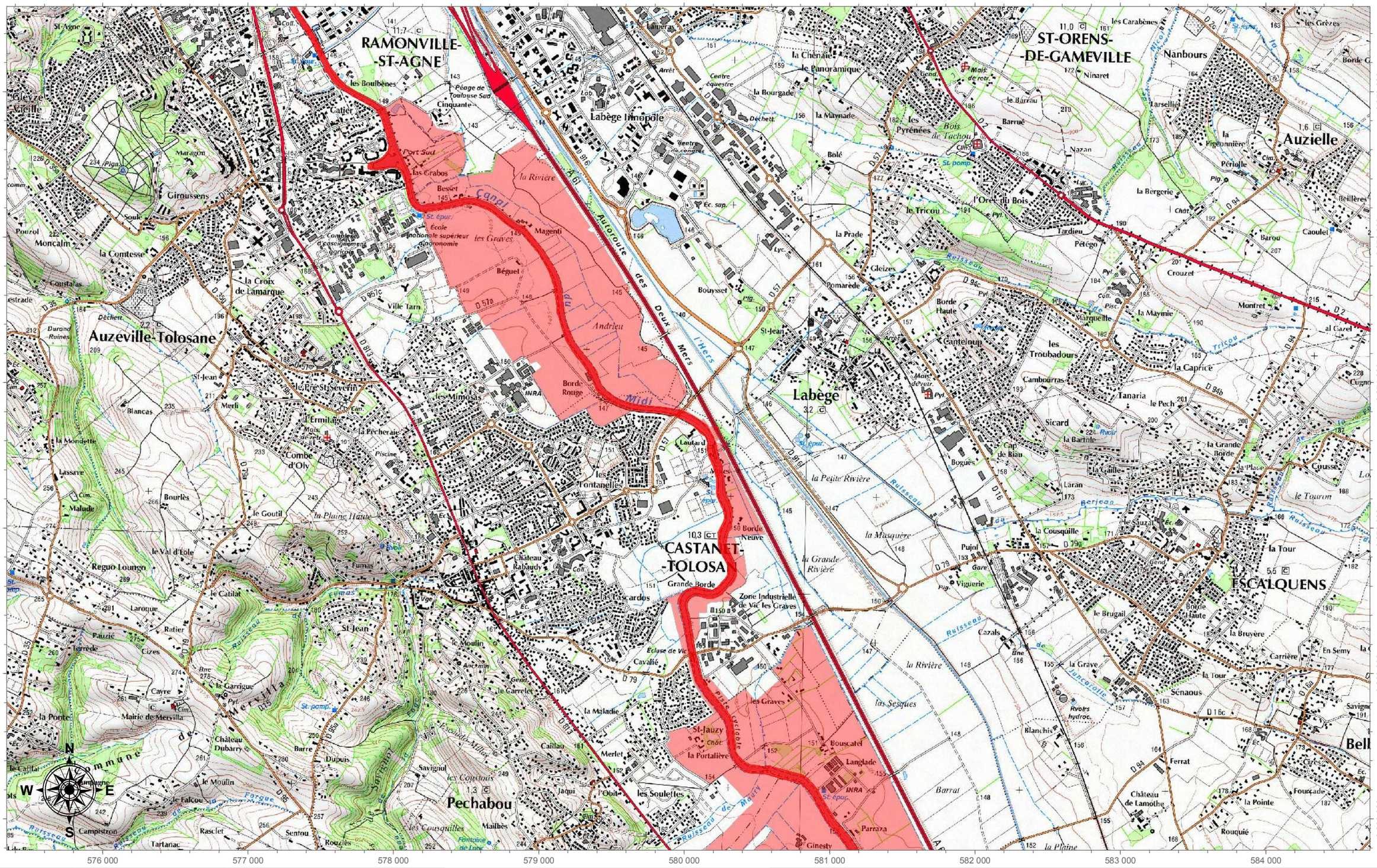

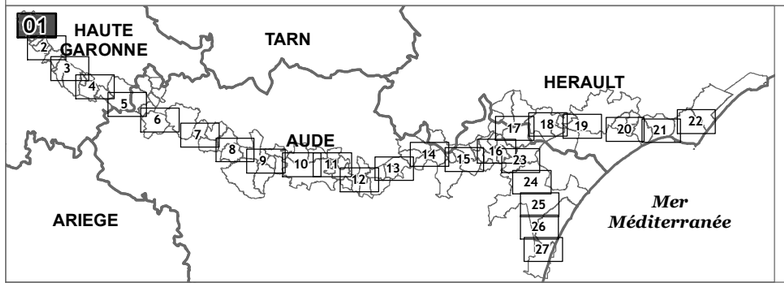

Légende de l'encart

- Page représentée sur la carte
- index des pages de l'atlas
- Départements
- Communes concernées par le site classé des abords du canal du Midi

Légende de la carte

- Site classé des paysages du canal du Midi
- Site classé du canal du Midi

1 : 25 000ème au format A3

0 250 500 1 000 1 500 m

Projection : RGF93 - Lambert93
Carroyage : RGF93 - Lambert93 - Unité : Mètres
Sources :
Fond cartographique : ©IGN, SCAN25 R.2015
Données : ©DREAL Occitanie
Réalisé le : 03/07/2017
Par : Pyrénées Cartographie, DREAL Occitanie
Nom du document : Atlas_Scan25_A3_HAKIM.mxd

Liberté • Égalité • Fraternité
RÉPUBLIQUE FRANÇAISE

Ministère de l'Environnement, de l'Énergie et de la Mer

Site classé des paysages du canal du Midi

Atlas au 1/25 000ème de l'ensemble du périmètre classé

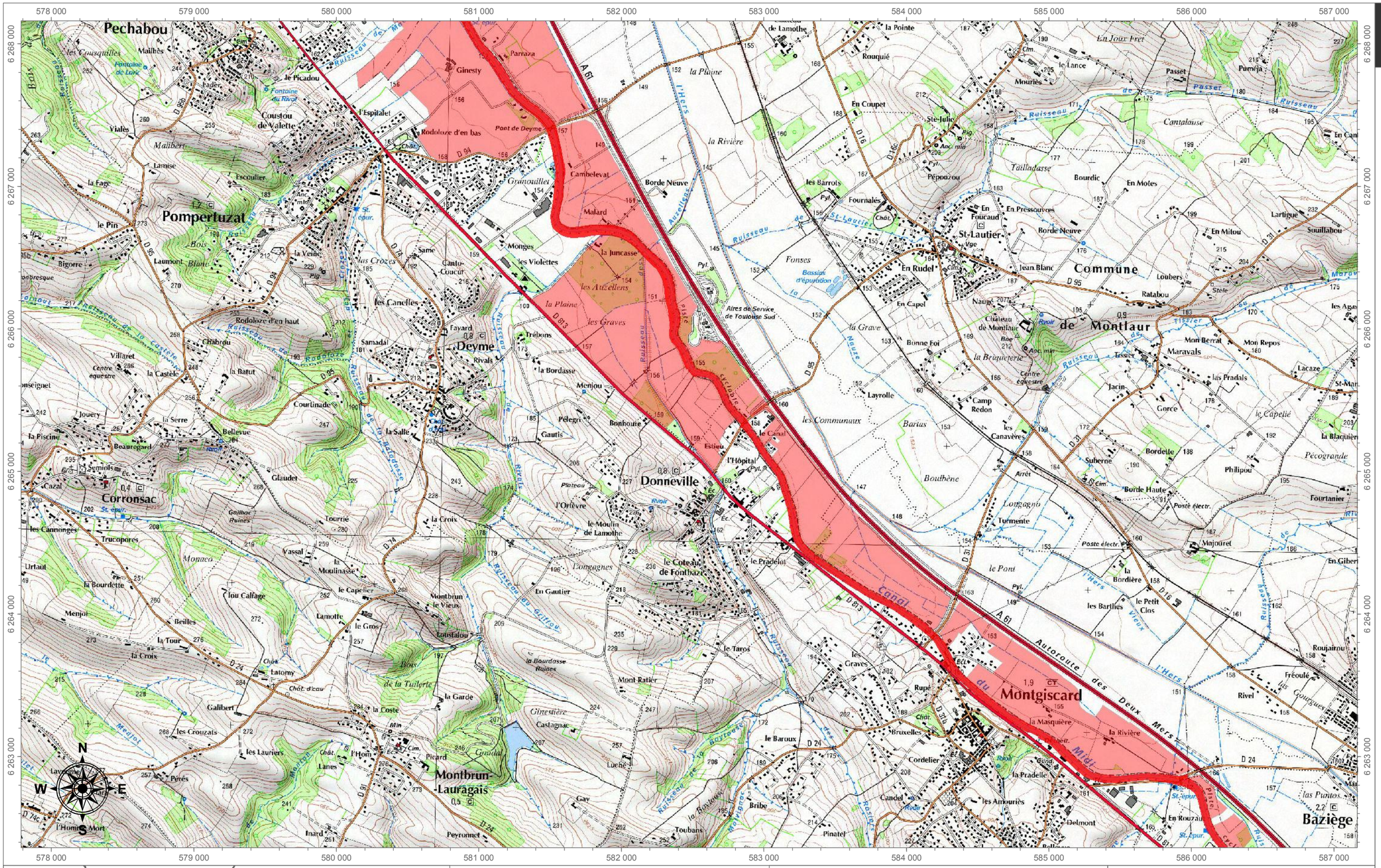

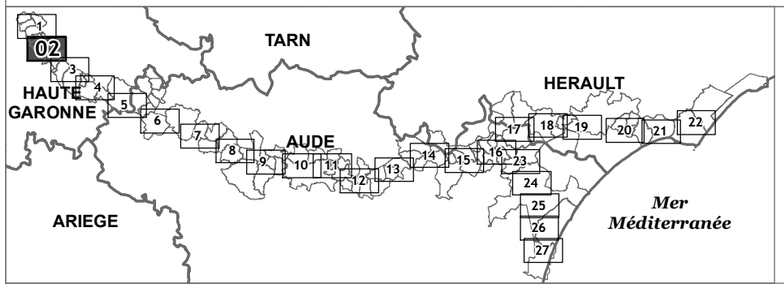

Légende de l'encart

- Page représentée sur la carte
- index des pages de l'atlas
- Départements
- Communes concernées par le site classé des abords du canal du Midi

Légende de la carte

- Site classé des paysages du canal du Midi
- Site classé du canal du Midi

1 : 25 000ème au format A3

0 250 500 1 000 1 500 m

Projection : RGF93 - Lambert93
Carroyage : RGF93 - Lambert93 - Unité : Mètres
Sources :
Fond cartographique : ©IGN, SCAN25 R.2015
Données : ©DREAL Occitanie
Réalisé le : 03/07/2017
Par : Pyrénées Cartographie, DREAL Occitanie
Nom du document : Atlas_Scan25_A3_HAKIM.mxd

Liberté • Égalité • Fraternité
RÉPUBLIQUE FRANÇAISE

Ministère de l'Environnement, de l'Énergie et de la Mer

Site classé des paysages du canal du Midi

Atlas au 1/25 000ème de l'ensemble du périmètre classé

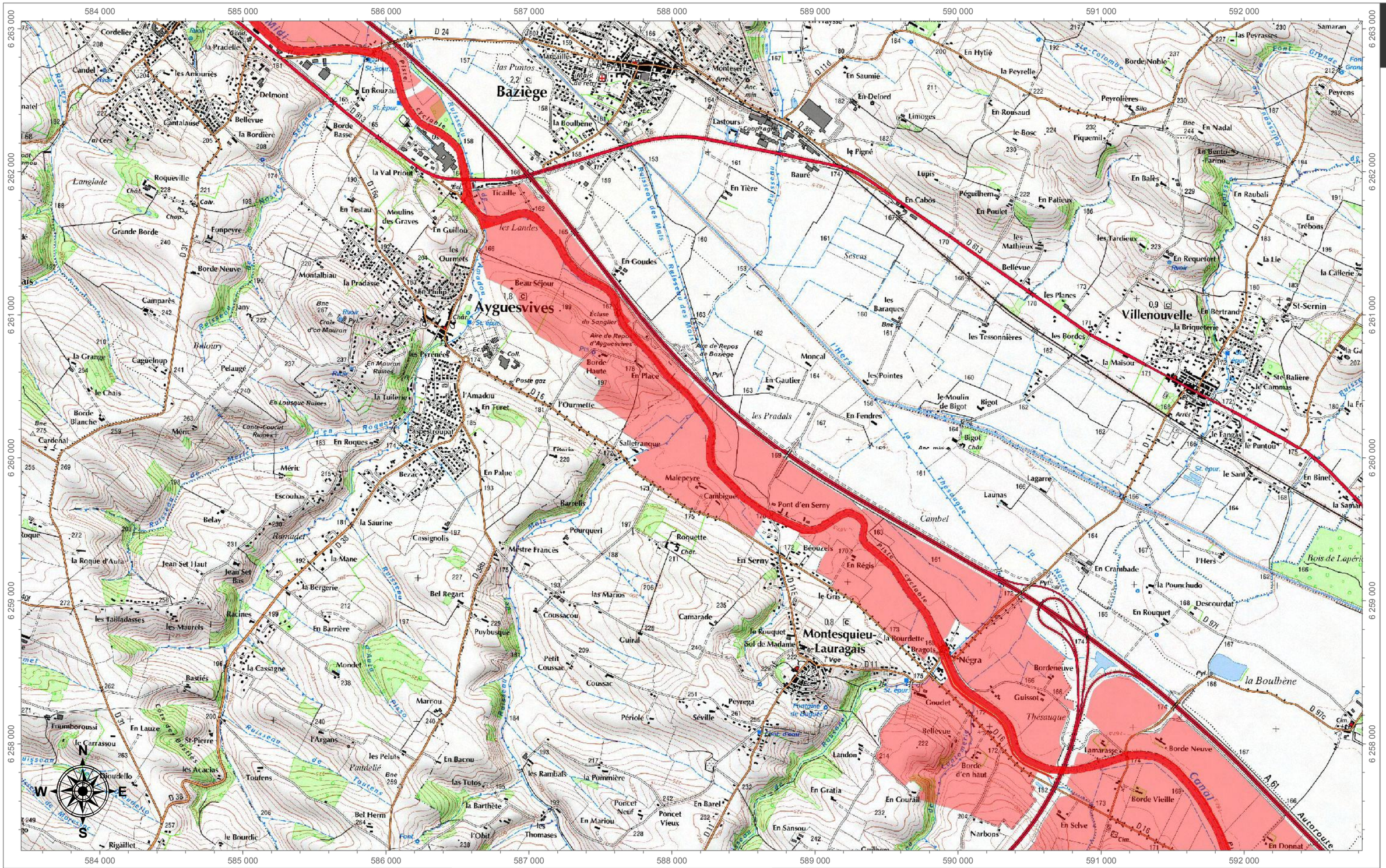

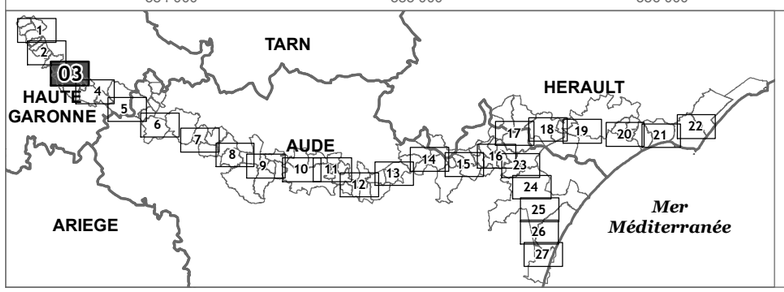

Légende de l'encart

- Page représentée sur la carte
- index des pages de l'atlas
- Départements
- Communes concernées par le site classé des abords du canal du Midi

Légende de la carte

- Site classé des paysages du canal du Midi
- Site classé du canal du Midi

1 : 25 000ème au format A3

0 250 500 1 000 1 500 m

Projection : RGF93 - Lambert93
Carroyage : RGF93 - Lambert93 - Unité : Mètres
Sources :
Fond cartographique : ©IGN, SCAN25 R.2015
Données : ©DREAL Occitanie
Réalisé le : 03/07/2017
Par : Pyrénées Cartographie, DREAL Occitanie
Nom du document : Atlas_Scan25_A3_HAKIM.mxd

Liberté • Égalité • Fraternité
RÉPUBLIQUE FRANÇAISE

Ministère de l'Environnement, de l'Énergie et de la Mer

Site classé des paysages du canal du Midi

Atlas au 1/25 000ème de l'ensemble du périmètre classé

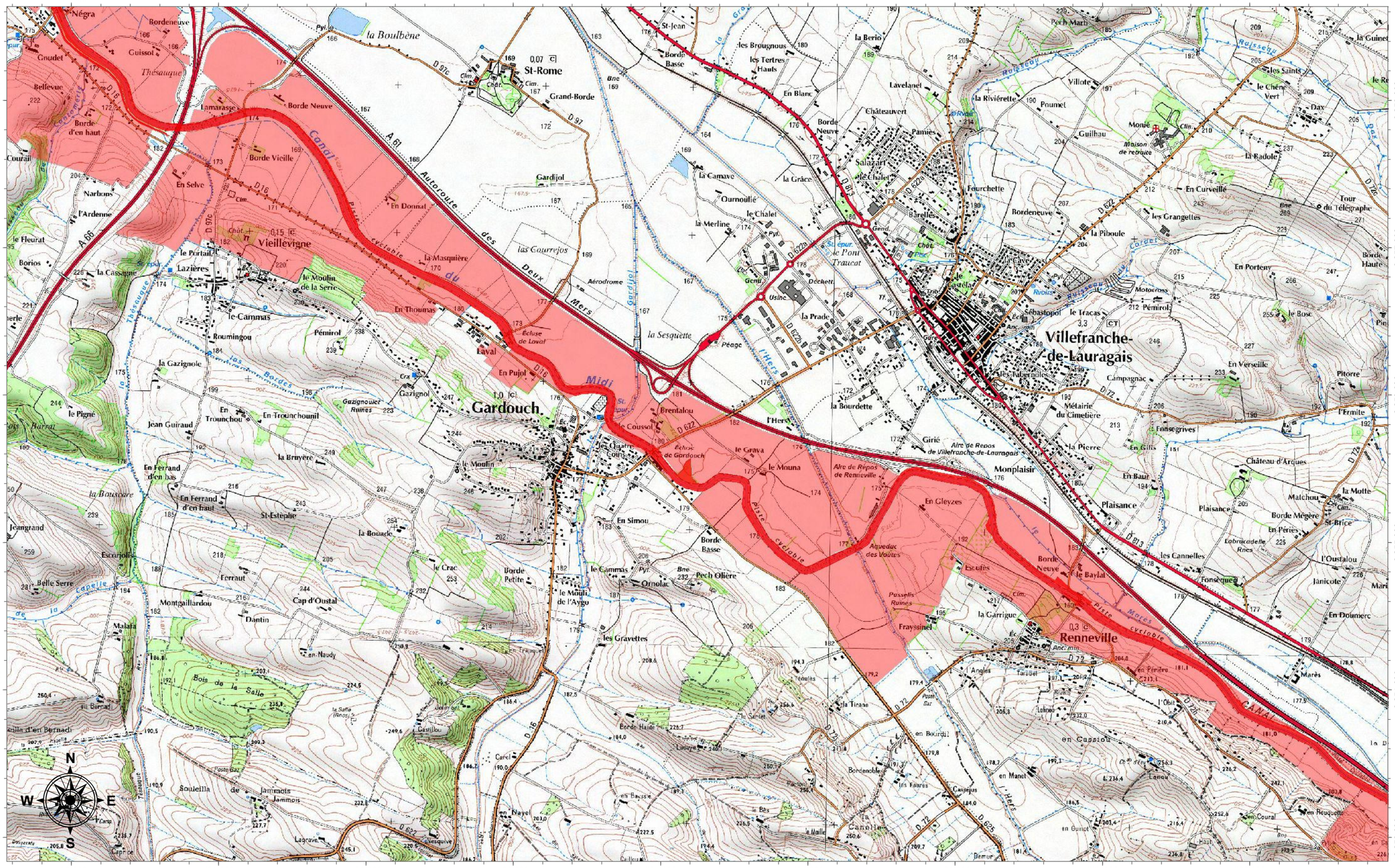

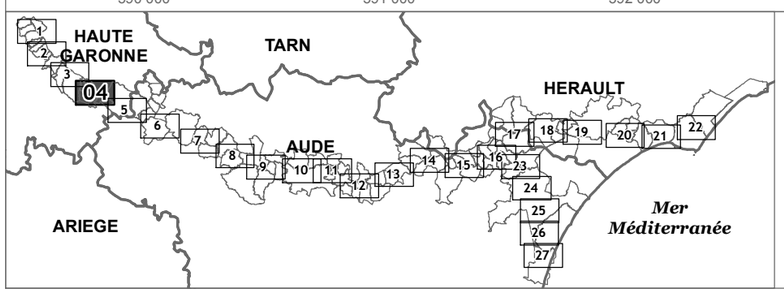

Légende de l'encart

- Page représentée sur la carte
- index des pages de l'atlas
- Départements
- Communes concernées par le site classé des abords du canal du Midi

Légende de la carte

- Site classé des paysages du canal du Midi
- Site classé du canal du Midi

1 : 25 000ème au format A3

0 250 500 1 000 1 500 m

Projection : RGF93 - Lambert93
Carroyage : RGF93 - Lambert93 - Unité : Mètres
Sources :
Fond cartographique : ©IGN, SCAN25 R.2015
Données : ©DREAL Occitanie
Réalisé le : 03/07/2017
Par : Pyrénées Cartographie, DREAL Occitanie
Nom du document : Atlas_Scan25_A3_HAKIM.mxd

Liberté • Égalité • Fraternité
RÉPUBLIQUE FRANÇAISE

Ministère de l'Environnement, de l'Énergie et de la Mer

Site classé des paysages du canal du Midi

Atlas au 1/25 000ème de l'ensemble du périmètre classé

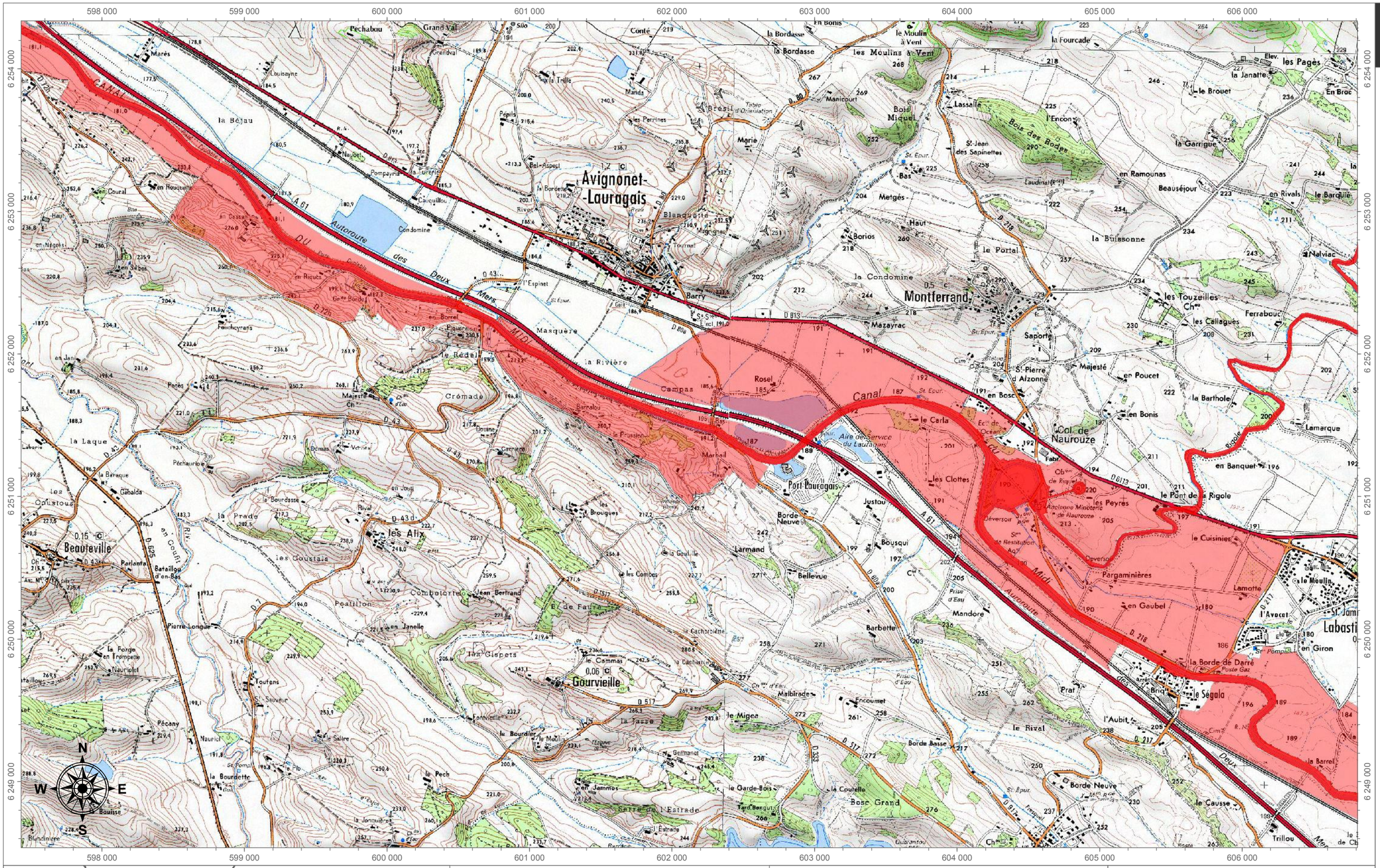

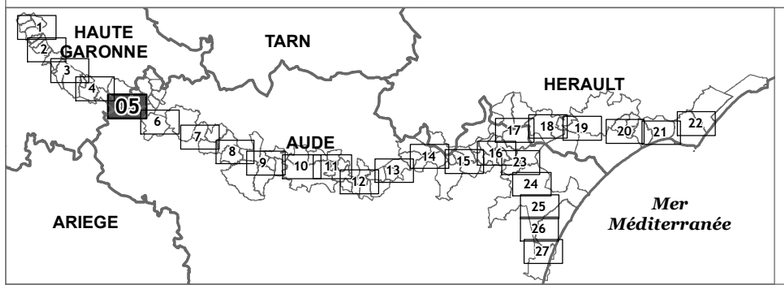

Légende de l'encart

- Page représentée sur la carte
- index des pages de l'atlas
- Départements
- Communes concernées par le site classé des abords du canal du Midi

Légende de la carte

- Site classé des paysages du canal du Midi
- Site classé du canal du Midi

1 : 25 000ème au format A3

0 250 500 1 000 1 500 m

Projection : RGF93 - Lambert93
Carroyage : RGF93 - Lambert93 - Unité : Mètres
Sources :
Fond cartographique : ©IGN, SCAN25 R.2015
Données : ©DREAL Occitanie
Réalisé le : 03/07/2017
Par : Pyrénées Cartographie, DREAL Occitanie
Nom du document : Atlas_Scan25_A3_HAKIM.mxd

Liberté • Égalité • Fraternité
RÉPUBLIQUE FRANÇAISE

Ministère de l'Environnement, de l'Énergie et de la Mer

Site classé des paysages du canal du Midi

Atlas au 1/25 000ème de l'ensemble du périmètre classé

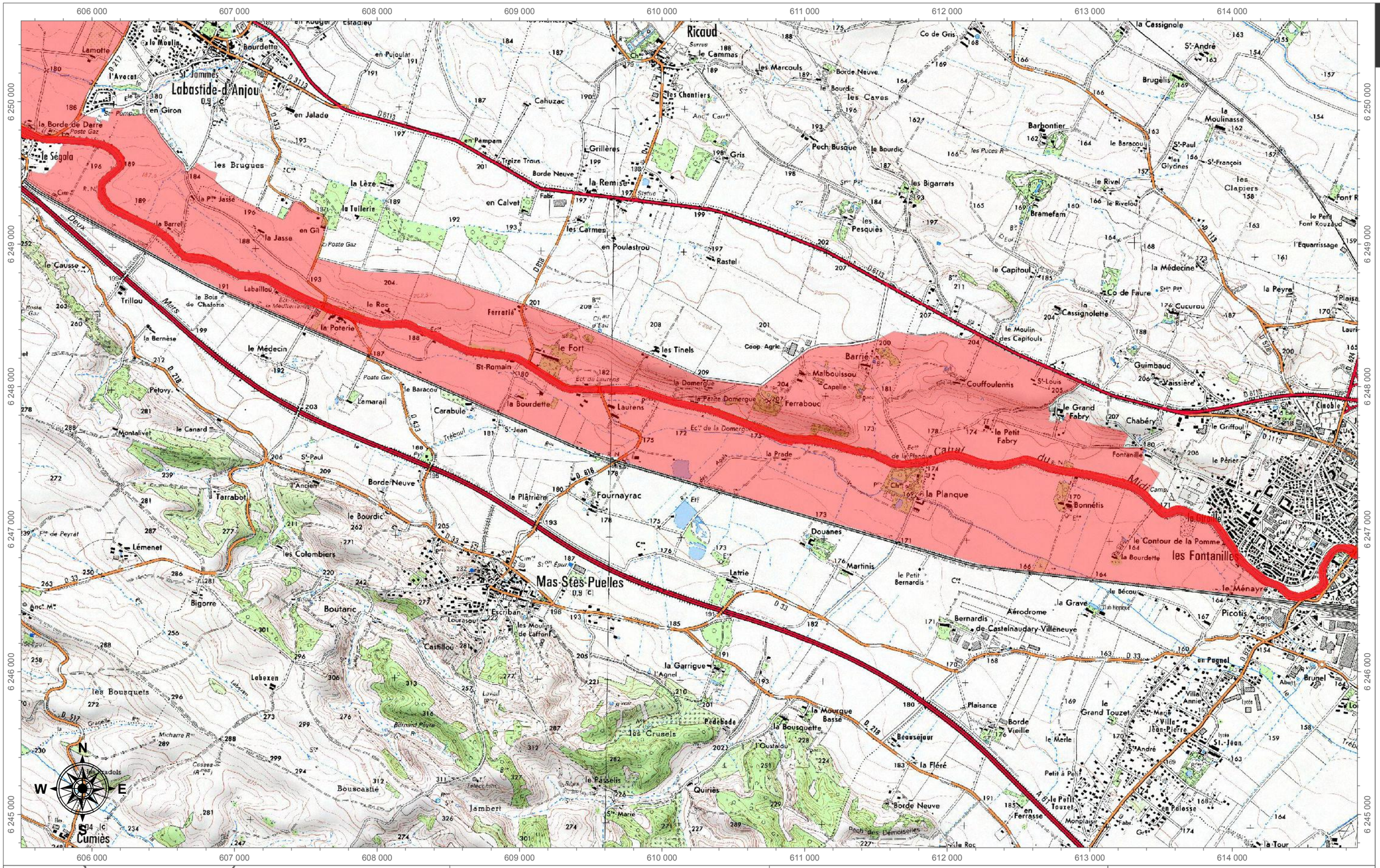

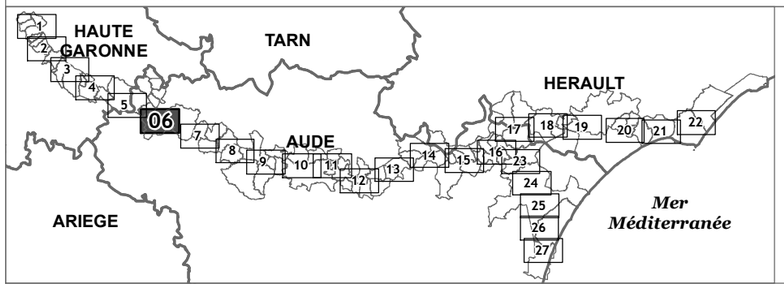

Légende de l'encart

- Page représentée sur la carte
- index des pages de l'atlas
- Départements
- Communes concernées par le site classé des abords du canal du Midi

Légende de la carte

- Site classé des paysages du canal du Midi
- Site classé du canal du Midi

1 : 25 000ème au format A3

0 250 500 1 000 1 500 m

Projection : RGF93 - Lambert93
Carroyage : RGF93 - Lambert93 - Unité : Mètres
Sources :
Fond cartographique : ©IGN, SCAN25 R.2015
Données : ©DREAL Occitanie
Réalisé le : 03/07/2017
Par : Pyrénées Cartographie, DREAL Occitanie
Nom du document : Atlas_Scan25_A3_HAKIM.mxd

Liberté • Égalité • Fraternité
RÉPUBLIQUE FRANÇAISE

Ministère de l'Environnement, de l'Énergie et de la Mer

Site classé des paysages du canal du Midi

Atlas au 1/25 000ème de l'ensemble du périmètre classé

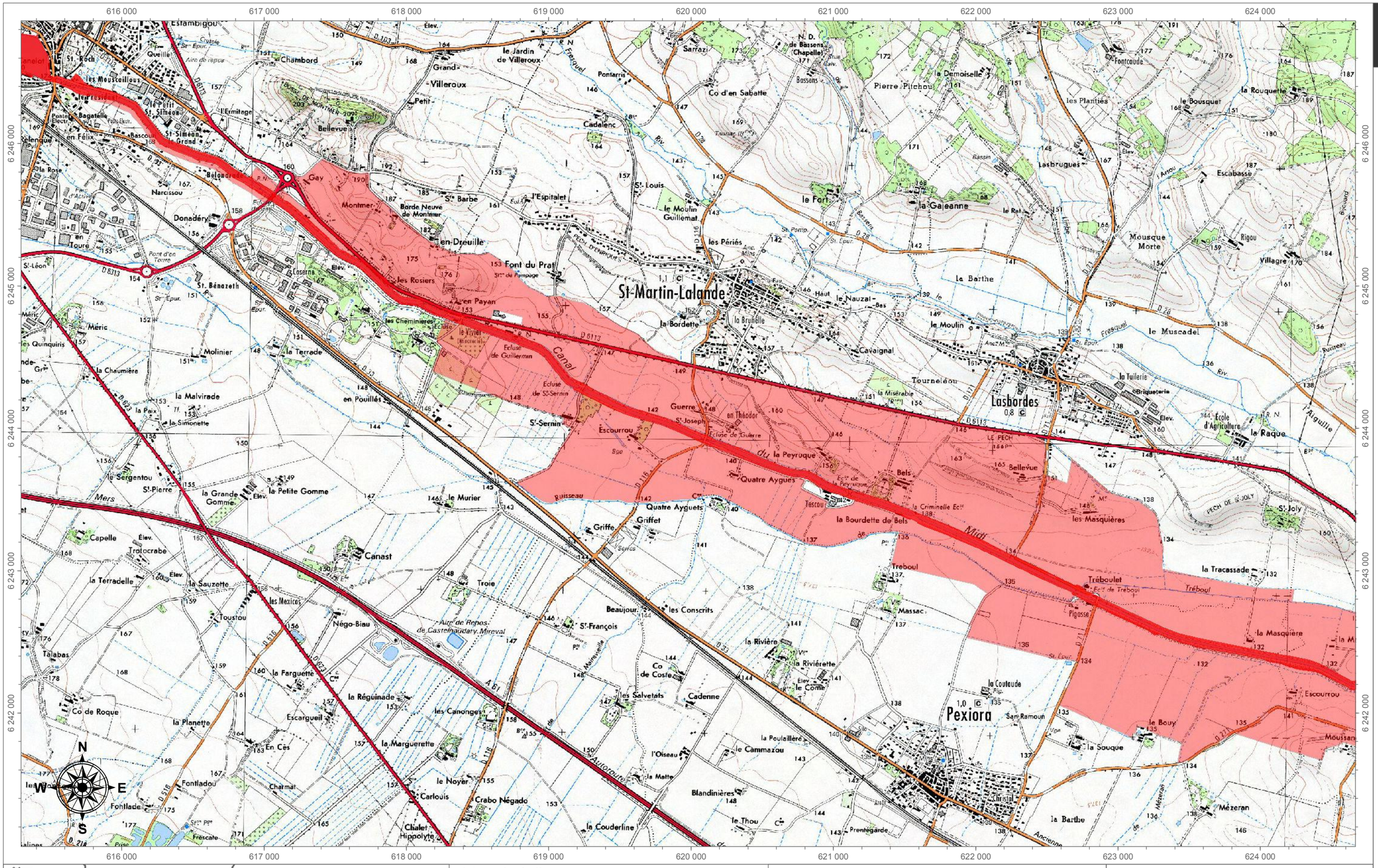

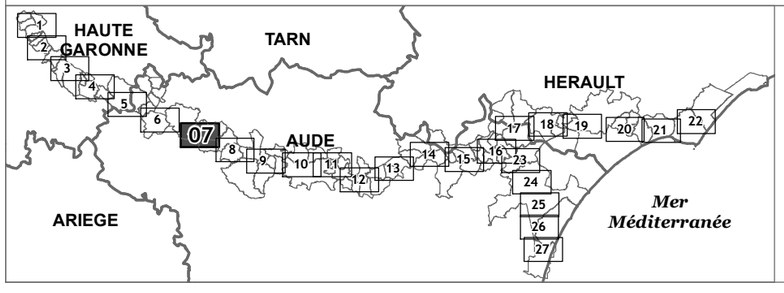

Légende de l'encart

- Page représentée sur la carte
- index des pages de l'atlas
- Départements
- Communes concernées par le site classé des abords du canal du Midi

Légende de la carte

- Site classé des paysages du canal du Midi
- Site classé du canal du Midi

1 : 25 000ème au format A3

0 250 500 1 000 1 500 m

Projection : RGF93 - Lambert93
Carroyage : RGF93 - Lambert93 - Unité : Mètres
Sources :
Fond cartographique : ©IGN, SCAN25 R.2015
Données : ©DREAL Occitanie
Réalisé le : 03/07/2017
Par : Pyrénées Cartographie, DREAL Occitanie
Nom du document : Atlas_Scan25_A3_HAKIM.mxd

Liberté • Égalité • Fraternité
RÉPUBLIQUE FRANÇAISE

Ministère de l'Environnement, de l'Énergie et de la Mer

Site classé des paysages du canal du Midi

Atlas au 1/25 000ème de l'ensemble du périmètre classé

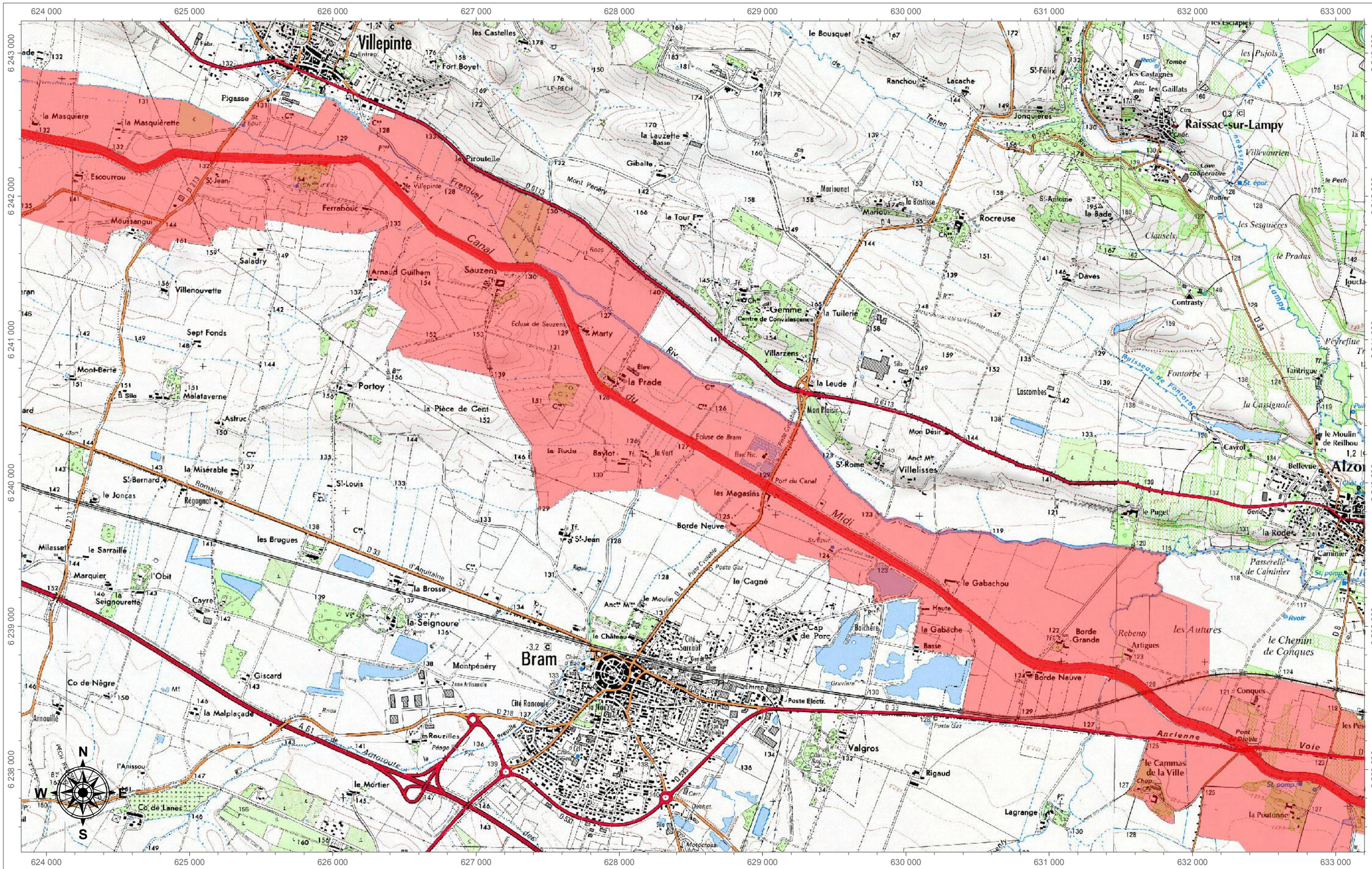

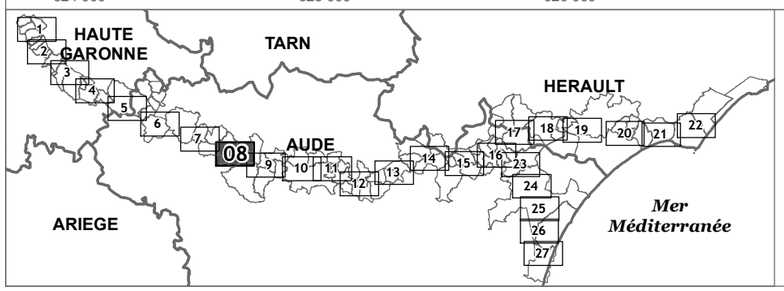

Légende de l'encart

- Page représentée sur la carte
- index des pages de l'atlas
- Départements
- Communes concernées par le site classé des abords du canal du Midi

Légende de la carte

- Site classé des paysages du canal du Midi
- Site classé du canal du Midi

1 : 25 000ème au format A3

0 250 500 1 000 1 500 m

Projection : RGF93 - Lambert93
Carroyage : RGF93 - Lambert93 - Unité : Mètres
Sources :
Fond cartographique : ©IGN, SCAN25 R.2015
Données : ©DREAL Occitanie
Réalisé le : 03/07/2017
Par : Pyrénées Cartographie, DREAL Occitanie
Nom du document : Atlas_Scan25_A3_HAKIM.mxd

Liberté • Égalité • Fraternité
RÉPUBLIQUE FRANÇAISE
Ministère de l'Environnement, de l'Énergie et de la Mer

Site classé des paysages du canal du Midi

Atlas au 1/25 000ème de l'ensemble du périmètre classé

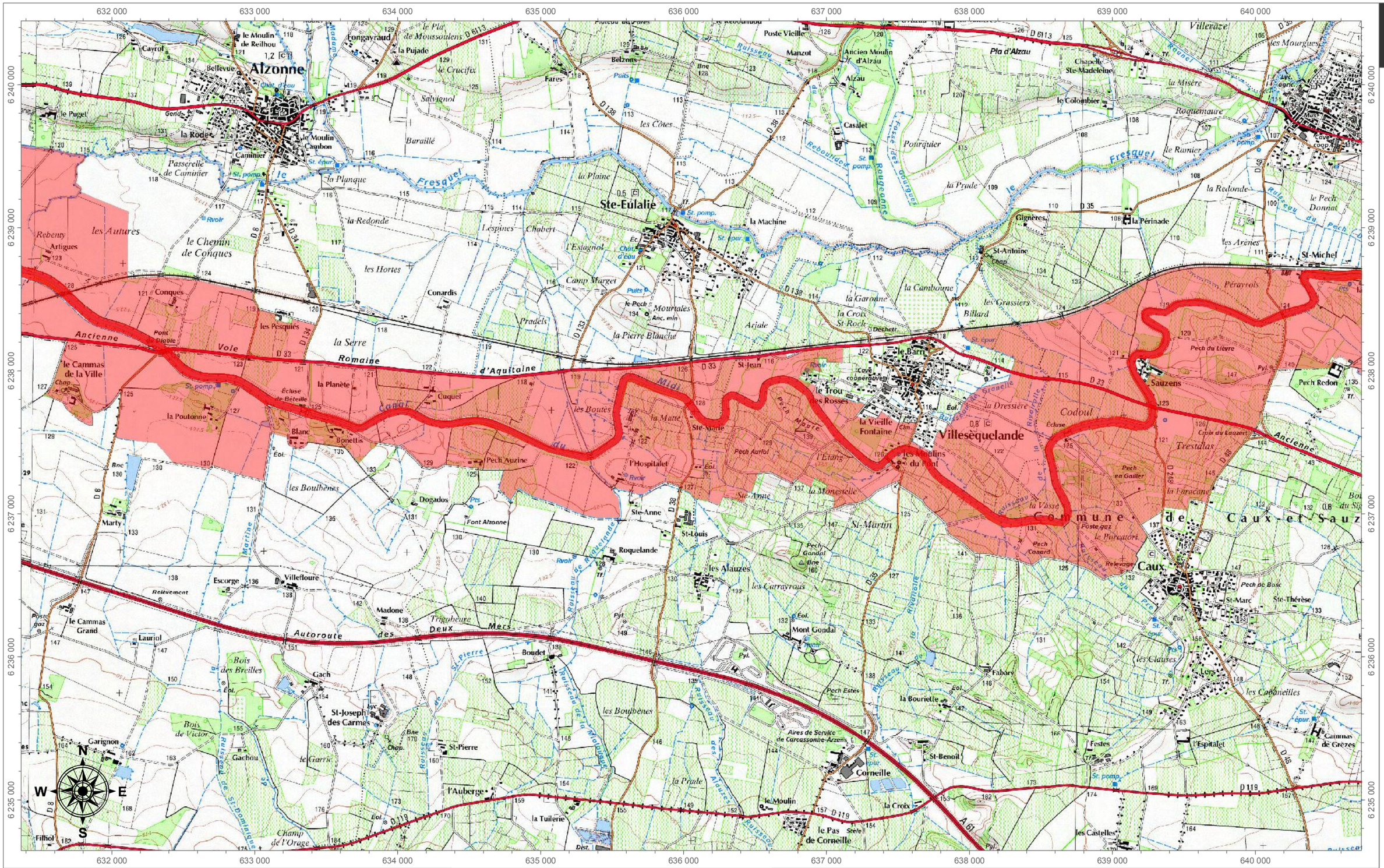

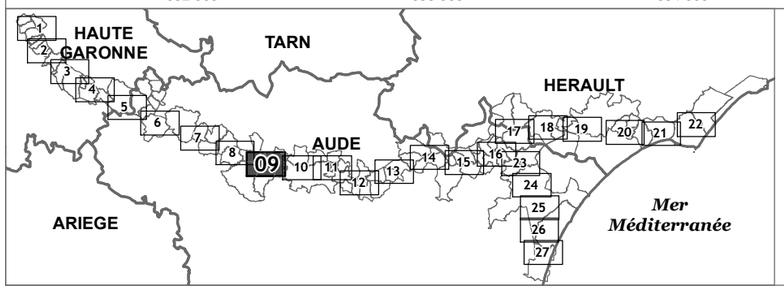

Légende de l'encart

- Page représentée sur la carte
- index des pages de l'atlas
- Départements
- Communes concernées par le site classé des abords du canal du Midi

Légende de la carte

- Site classé des paysages du canal du Midi
- Site classé du canal du Midi

1 : 25 000ème au format A3

0 250 500 1 000 1 500 m

Projection : RGF93 - Lambert93
Carroyage : RGF93 - Lambert93 - Unité : Mètres
Sources :
Fond cartographique : ©IGN, SCAN25 R.2015
Données : ©DREAL Occitanie
Réalisé le : 03/07/2017
Par : Pyrénées Cartographie, DREAL Occitanie
Nom du document : Atlas_Scan25_A3_HAKIM.mxd

Liberté • Égalité • Fraternité
RÉPUBLIQUE FRANÇAISE
Ministère de l'Environnement, de l'Énergie et de la Mer

Site classé des paysages du canal du Midi

Atlas au 1/25 000ème de l'ensemble du périmètre classé

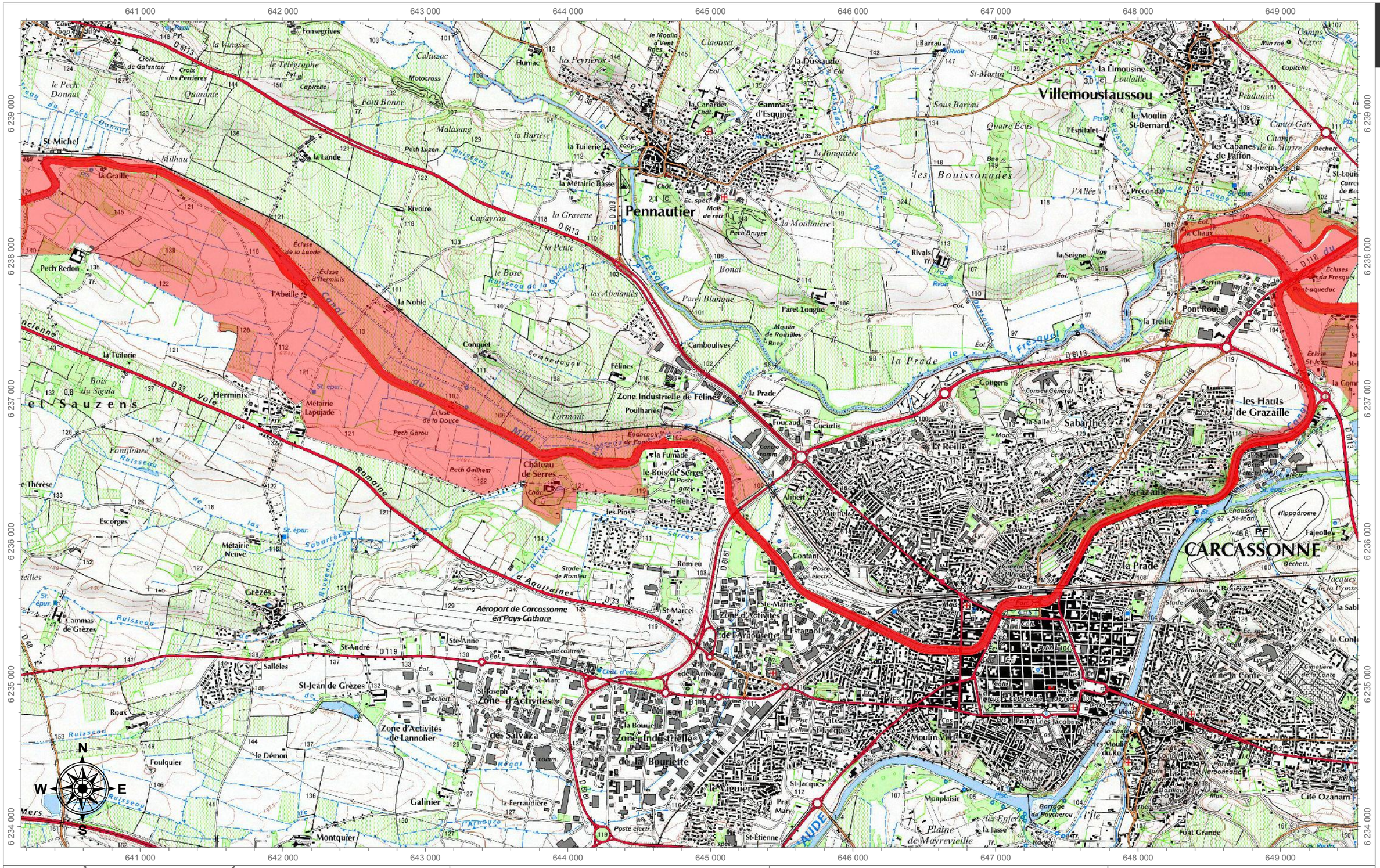

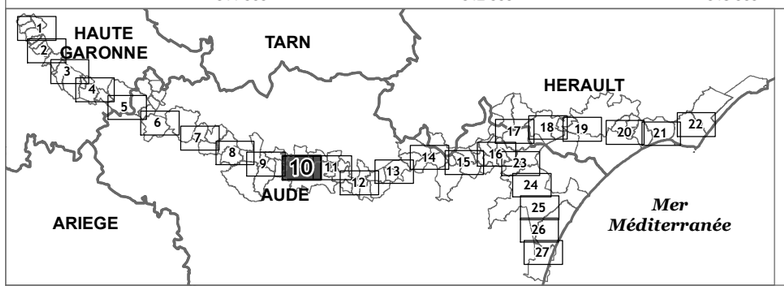

Légende de l'encart

- Page représentée sur la carte
- index des pages de l'atlas
- Départements
- Communes concernées par le site classé des abords du canal du Midi

Légende de la carte

- Site classé des paysages du canal du Midi
- Site classé du canal du Midi

1 : 25 000ème au format A3

0 250 500 1 000 1 500 m

Projection : RGF93 - Lambert93
Carroyage : RGF93 - Lambert93 - Unité : Mètres
Sources :
Fond cartographique : ©IGN, SCAN25 R.2015
Données : ©DREAL Occitanie
Réalisé le : 03/07/2017
Par : Pyrénées Cartographie, DREAL Occitanie
Nom du document : Atlas_Scan25_A3_HAKIM.mxd

Liberté • Égalité • Fraternité
RÉPUBLIQUE FRANÇAISE

Ministère de l'Environnement, de l'Énergie et de la Mer

11

Site classé des paysages du canal du Midi

Atlas au 1/25 000ème de l'ensemble du périmètre classé

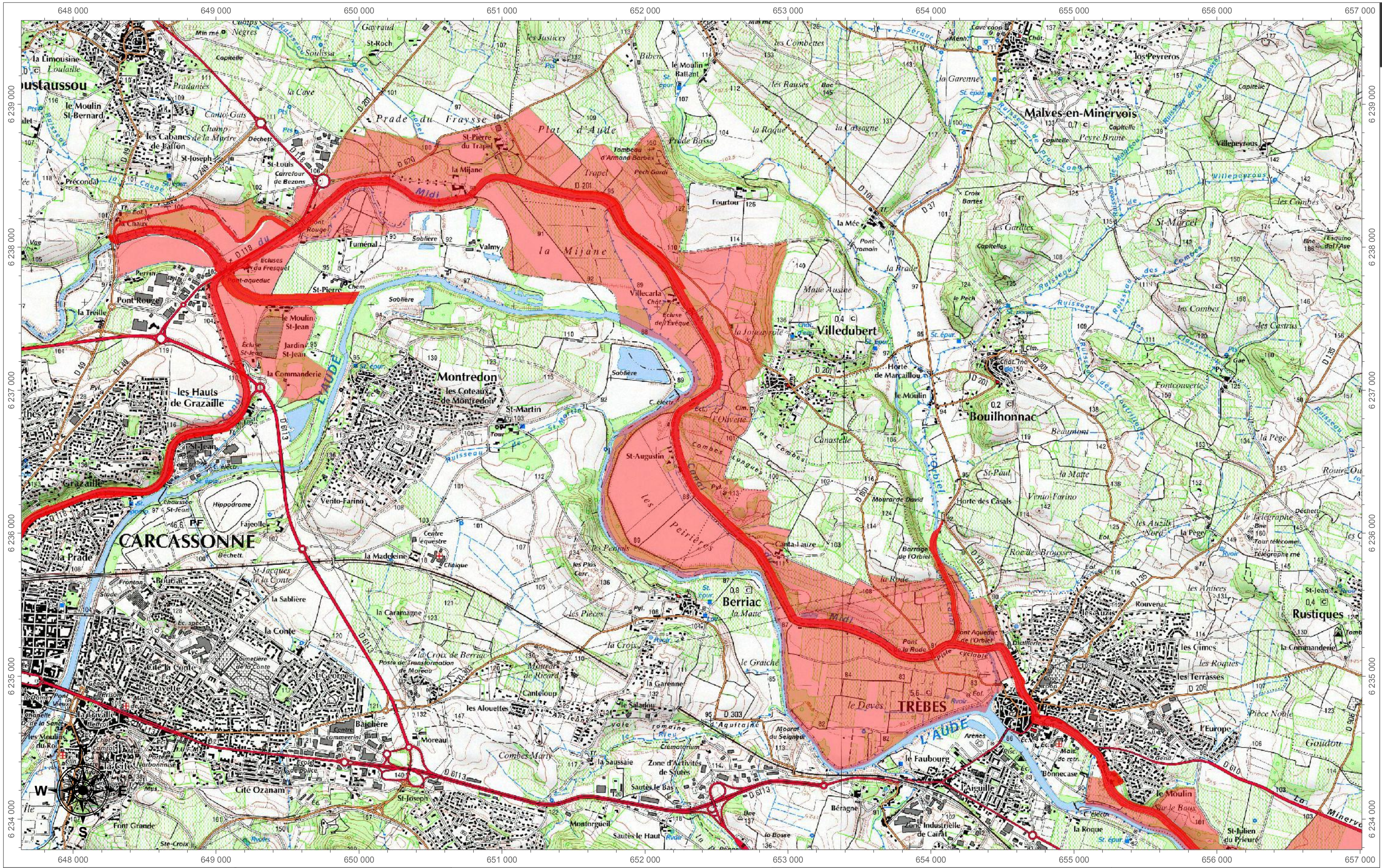

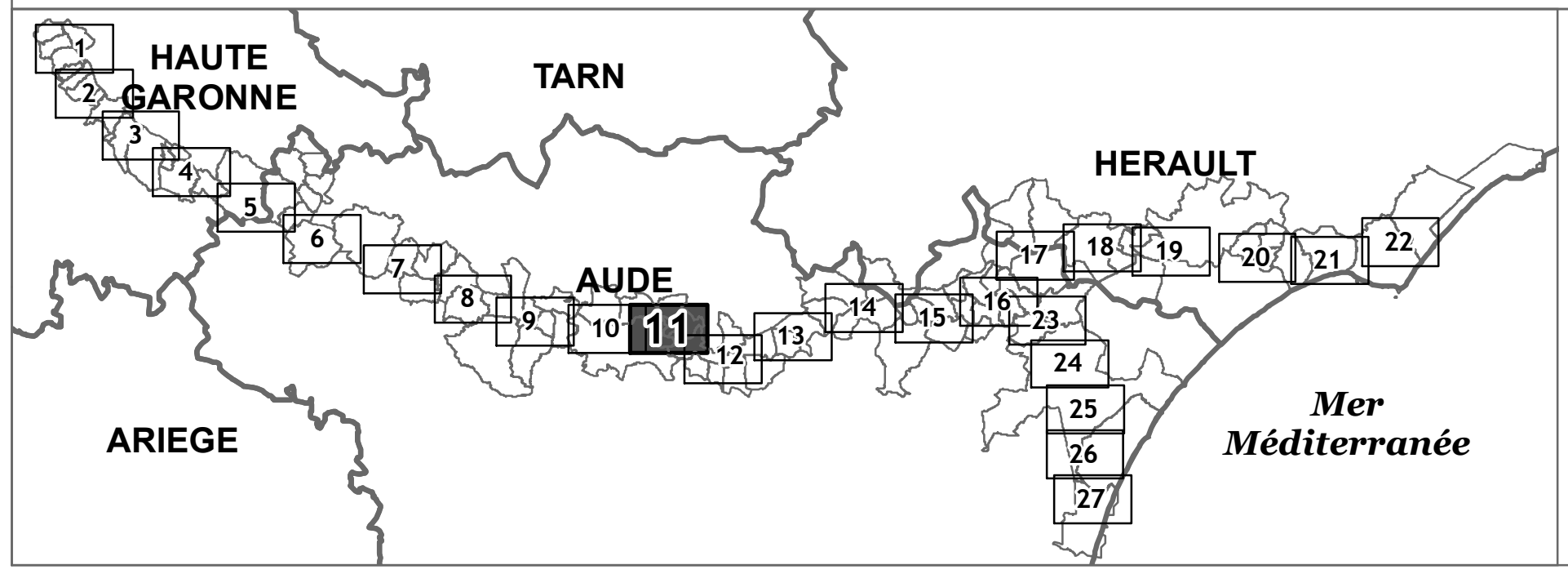

Légende de l'encart

- Page représentée sur la carte
- index des pages de l'atlas
- Départements
- Communes concernées par le site classé des abords du canal du Midi

Légende de la carte

- Site classé des paysages du canal du Midi
- Site classé du canal du Midi

1 : 25 000ème au format A3

0 250 500 1 000 1 500 m

Projection : RGF93 - Lambert93
Carroyage : RGF93 - Lambert93 - Unité : Mètres
Sources :
Fond cartographique : ©IGN, SCAN25 R.2015
Données : ©DREAL Occitanie
Réalisé le : 03/07/2017
Par : Pyrénées Cartographie, DREAL Occitanie
Nom du document : Atlas_Scan25_A3_HAKIM.mxd

Liberté • Égalité • Fraternité
RÉPUBLIQUE FRANÇAISE
Ministère de l'Environnement, de l'Énergie et de la Mer

Site classé des paysages du canal du Midi

Atlas au 1/25 000ème de l'ensemble du périmètre classé

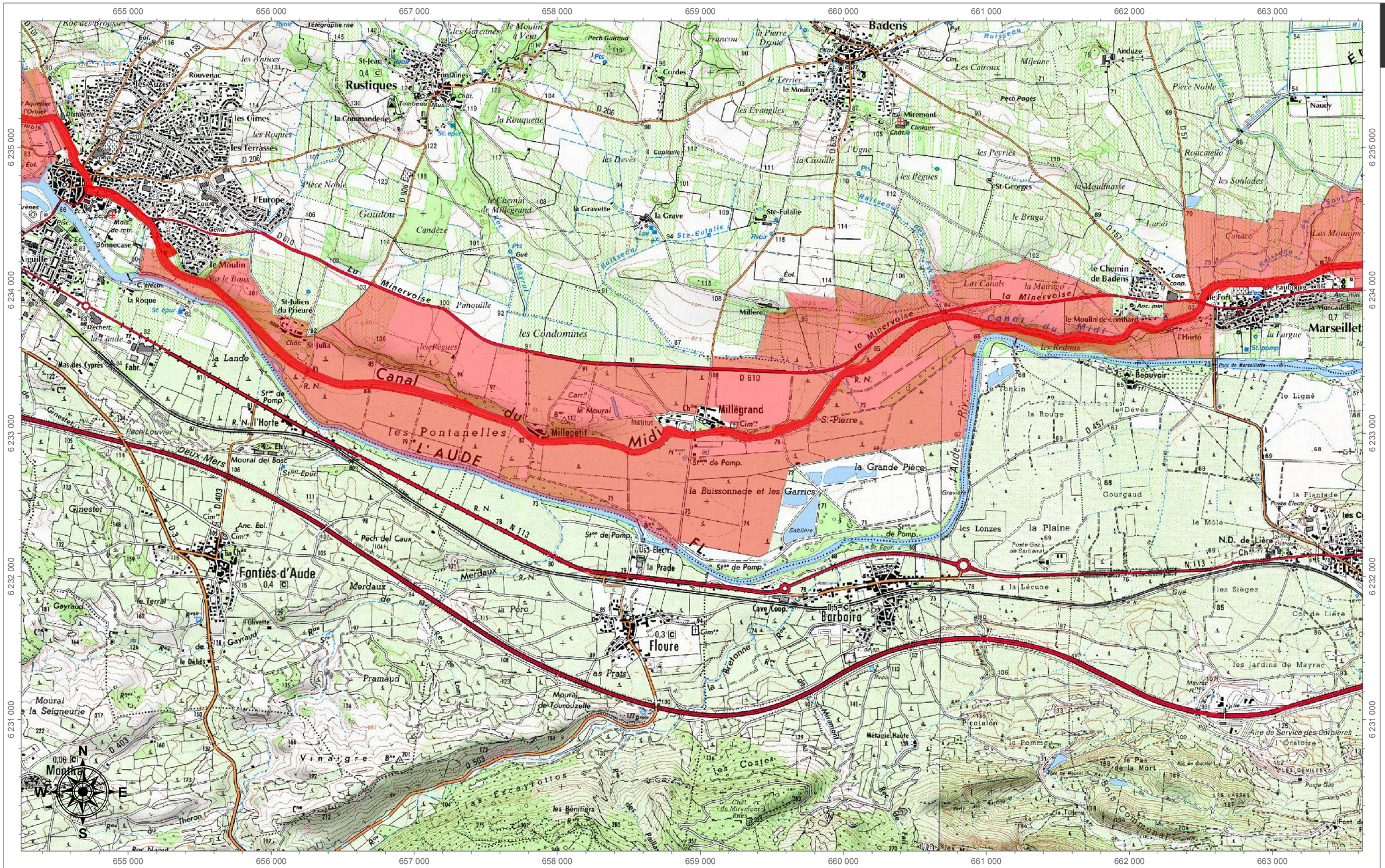

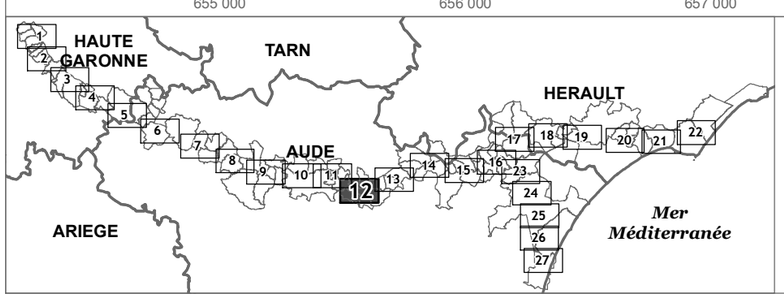

Légende de l'encart

- Page représentée sur la carte
- index des pages de l'atlas
- Départements
- Communes concernées par le site classé des abords du canal du Midi

Légende de la carte

- Site classé des paysages du canal du Midi
- Site classé du canal du Midi

1 : 25 000ème au format A3

0 250 500 1 000 1 500 m

Projection : RGF93 - Lambert93
Carroyage : RGF93 - Lambert93 - Unité : Mètres
Sources :
Fond cartographique : ©IGN, SCAN25 R.2015
Données : ©DREAL Occitanie
Réalisé le : 03/07/2017
Par : Pyrénées Cartographie, DREAL Occitanie
Nom du document : Atlas_Scan25_A3_HAKIM.mxd

Liberté • Égalité • Fraternité
RÉPUBLIQUE FRANÇAISE
Ministère de l'Environnement, de l'Énergie et de la Mer

Site classé des paysages du canal du Midi

Atlas au 1/25 000ème de l'ensemble du périmètre classé

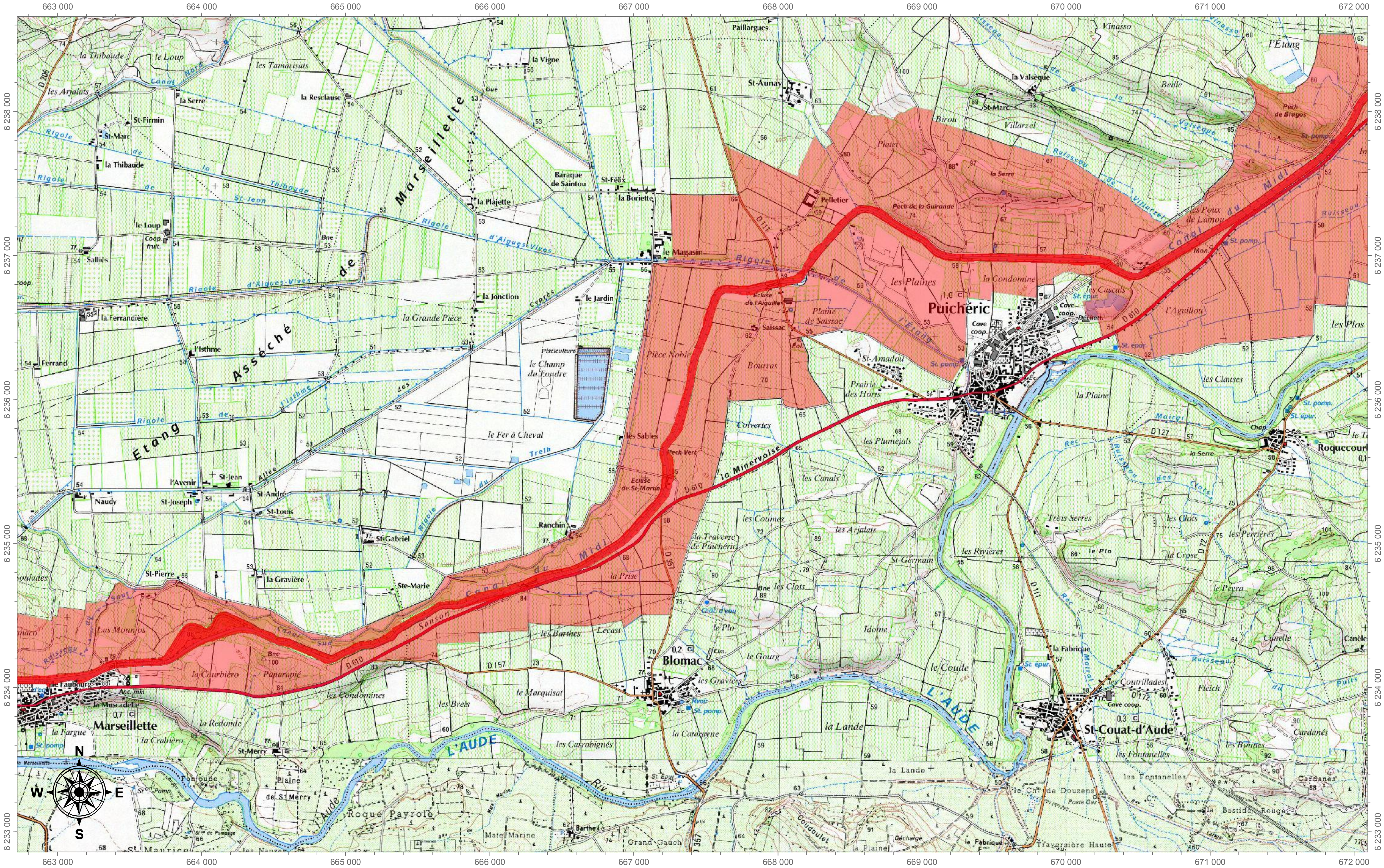

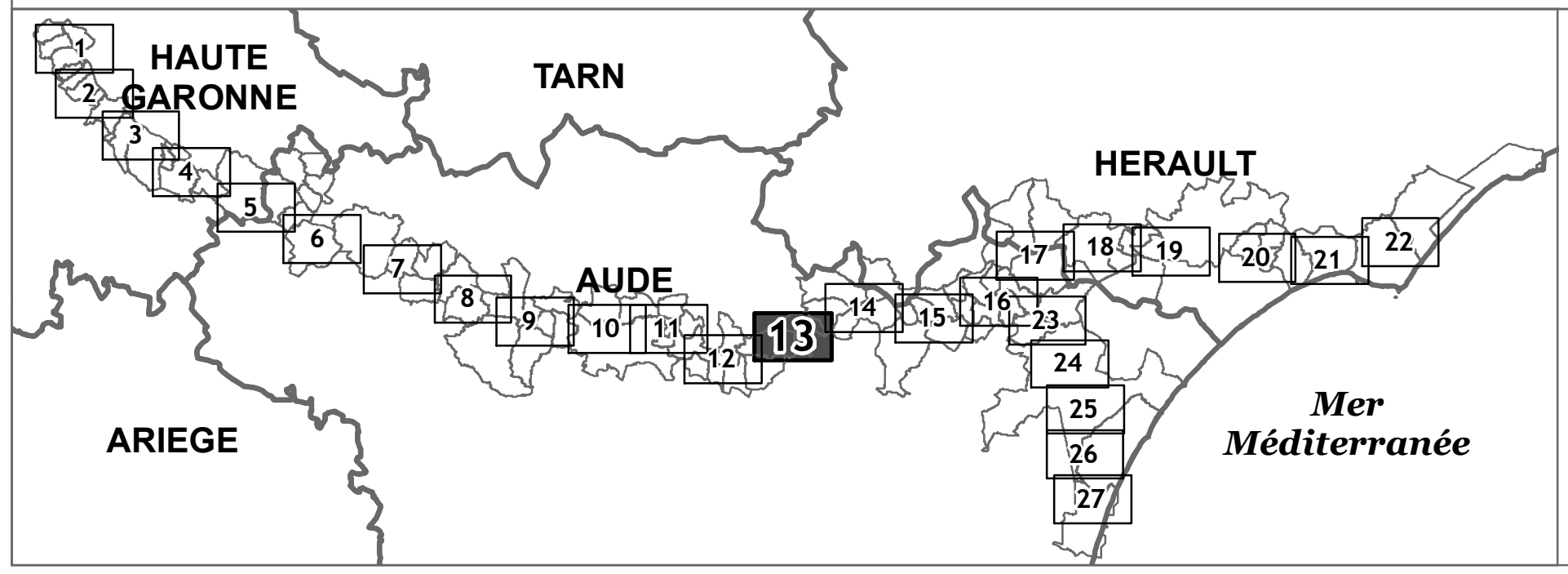

Légende de l'encart

- Page représentée sur la carte
- index des pages de l'atlas
- Départements
- Communes concernées par le site classé des abords du canal du Midi

Légende de la carte

- Site classé des paysages du canal du Midi
- Site classé du canal du Midi

1 : 25 000ème au format A3

0 250 500 1 000 1 500 m

Projection : RGF93 - Lambert93
Carroyage : RGF93 - Lambert93 - Unité : Mètres
Sources :
Fond cartographique : ©IGN, SCAN25 R.2015
Données : ©DREAL Occitanie
Réalisé le : 03/07/2017
Par : Pyrénées Cartographie, DREAL Occitanie
Nom du document : Atlas_Scan25_A3_HAKIM.mxd

Liberté • Égalité • Fraternité
RÉPUBLIQUE FRANÇAISE
Ministère de l'Environnement, de l'Énergie et de la Mer

Site classé des paysages du canal du Midi

Atlas au 1/25 000ème de l'ensemble du périmètre classé

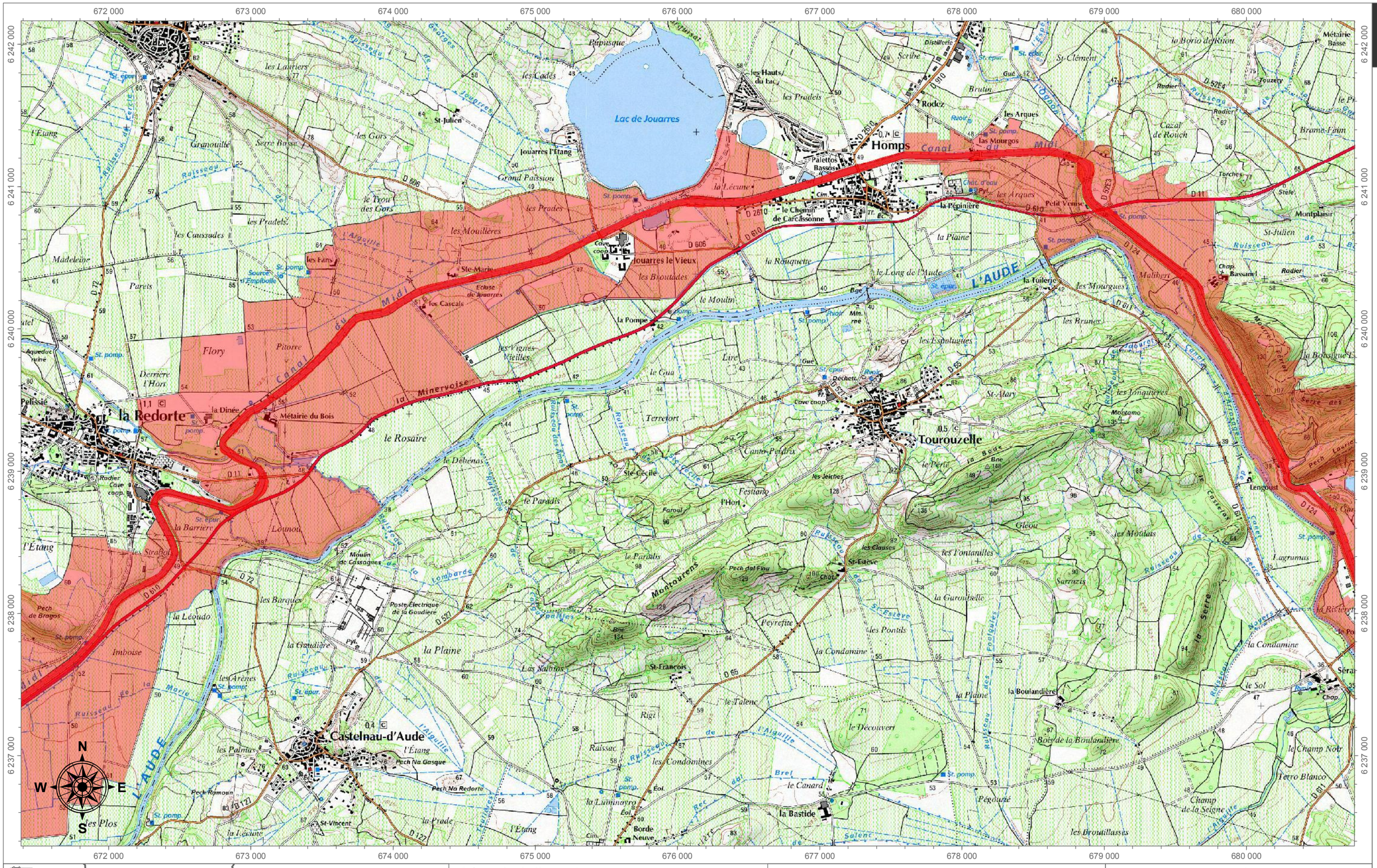

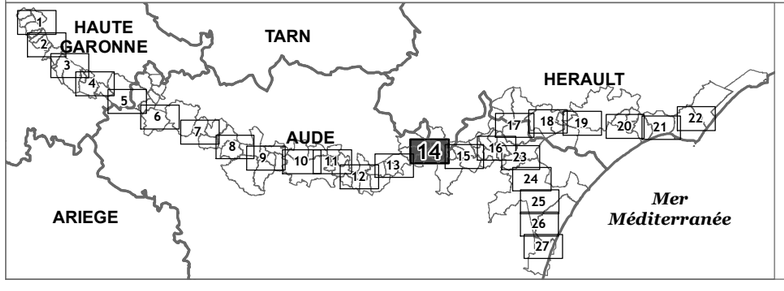

Légende de l'encart

- Page représentée sur la carte
- index des pages de l'atlas
- Départements
- Communes concernées par le site classé des abords du canal du Midi

Légende de la carte

- Site classé des paysages du canal du Midi
- Site classé du canal du Midi

1 : 25 000ème au format A3

0 250 500 1 000 1 500 m

Projection : RGF93 - Lambert93
Carroyage : RGF93 - Lambert93 - Unité : Mètres
Sources :
Fond cartographique : ©IGN, SCAN25 R.2015
Données : ©DREAL Occitanie
Réalisé le : 03/07/2017
Par : Pyrénées Cartographie, DREAL Occitanie
Nom du document : Atlas_Scan25_A3_HAKIM.mxd

Liberté • Égalité • Fraternité
RÉPUBLIQUE FRANÇAISE

Ministère de l'Environnement, de l'Énergie et de la Mer

Site classé des paysages du canal du Midi

Atlas au 1/25 000ème de l'ensemble du périmètre classé

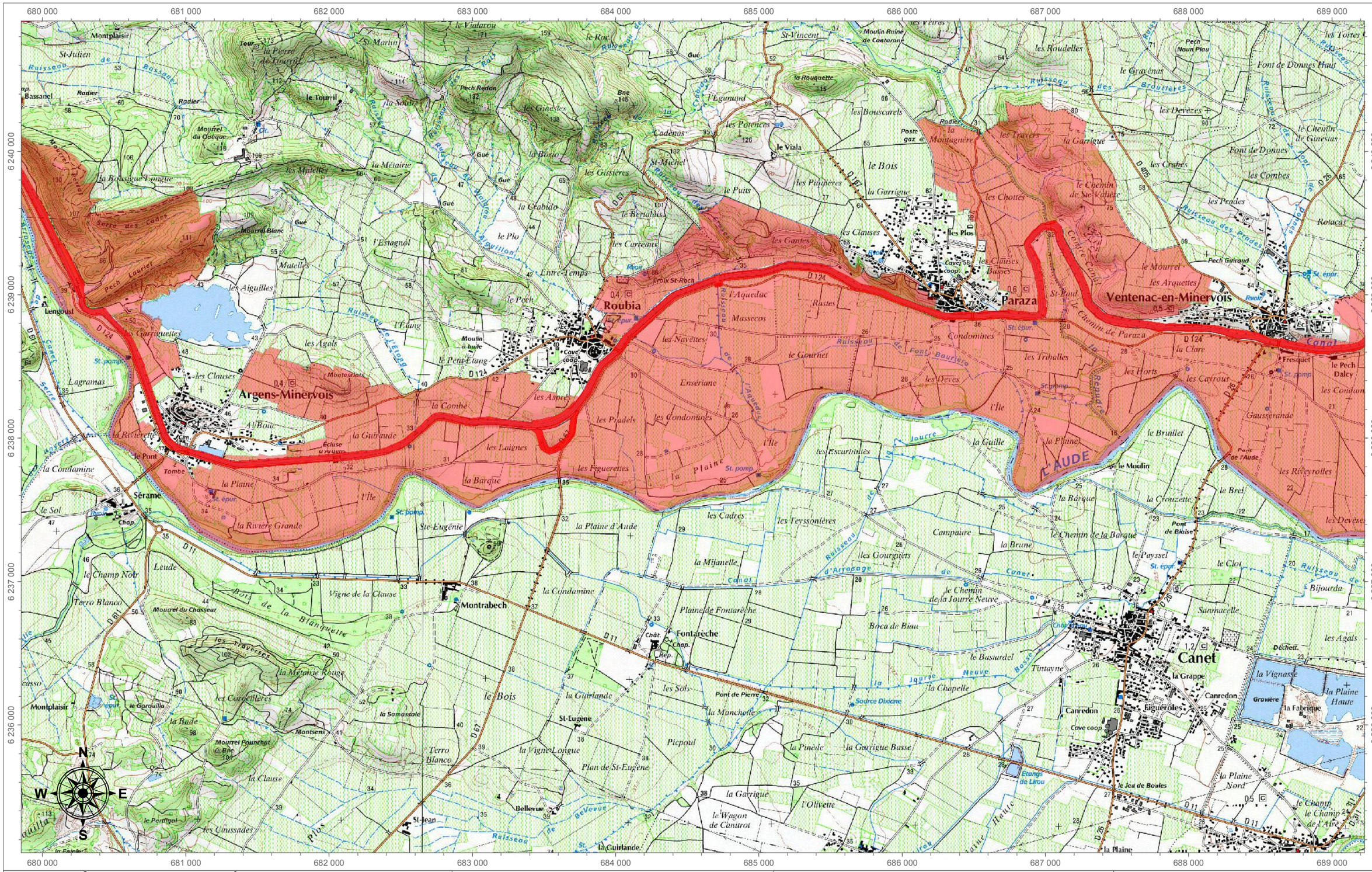

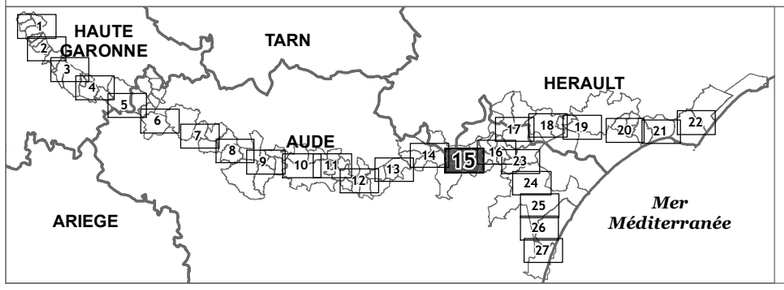

Légende de l'encart

- Page représentée sur la carte
- index des pages de l'atlas
- Départements
- Communes concernées par le site classé des abords du canal du Midi

Légende de la carte

- Site classé des paysages du canal du Midi
- Site classé du canal du Midi

1 : 25 000ème au format A3

0 250 500 1 000 1 500 m

Projection : RGF93 - Lambert93
Carroyage : RGF93 - Lambert93 - Unité : Mètres
Sources :
Fond cartographique : ©IGN, SCAN25 R.2015
Données : ©DREAL Occitanie
Réalisé le : 03/07/2017
Par : Pyrénées Cartographie, DREAL Occitanie
Nom du document : Atlas_Scan25_A3_HAKIM.mxd

Liberté • Égalité • Fraternité
RÉPUBLIQUE FRANÇAISE
Ministère de l'Environnement, de l'Énergie et de la Mer

Site classé des paysages du canal du Midi

Atlas au 1/25 000ème de l'ensemble du périmètre classé

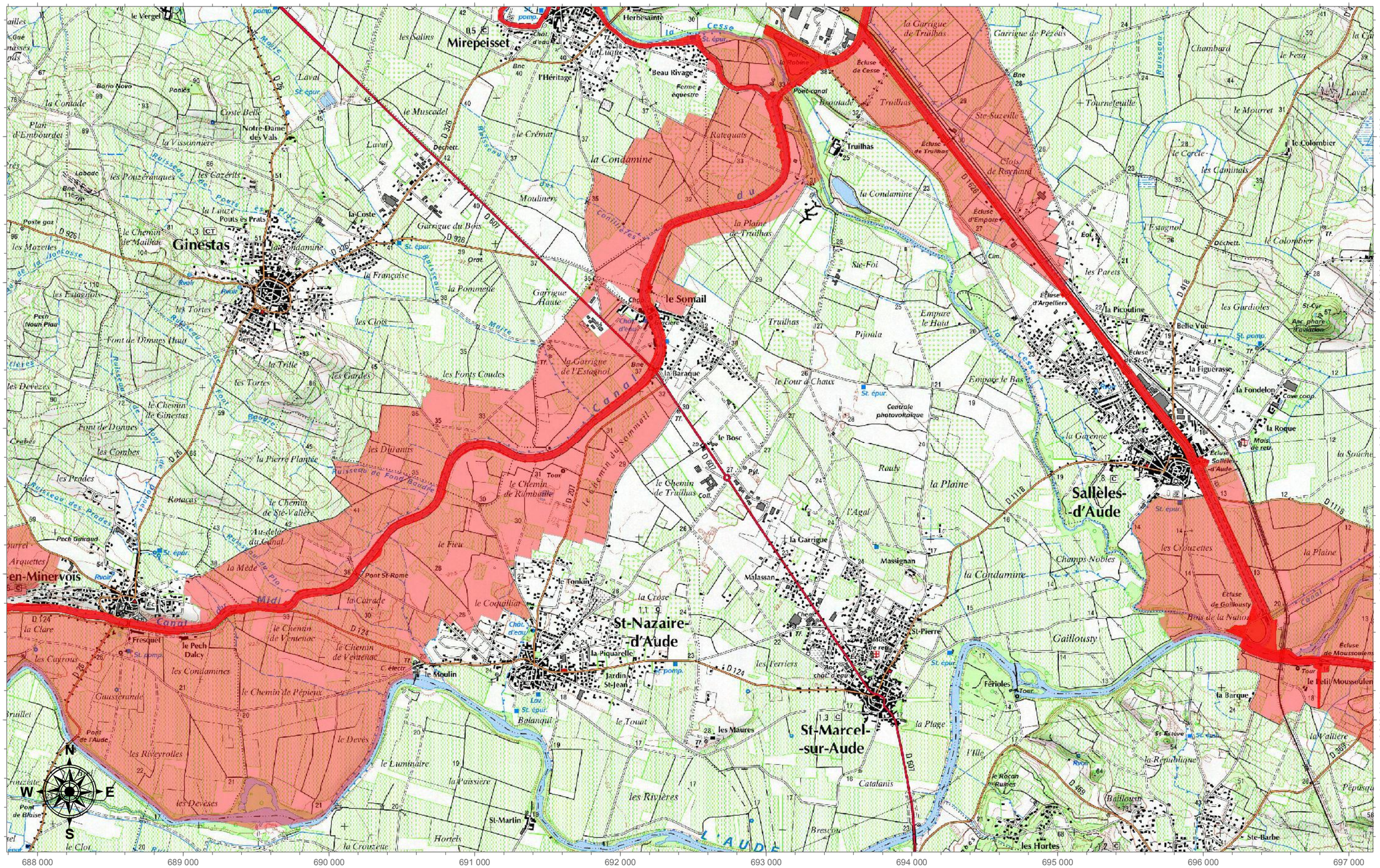

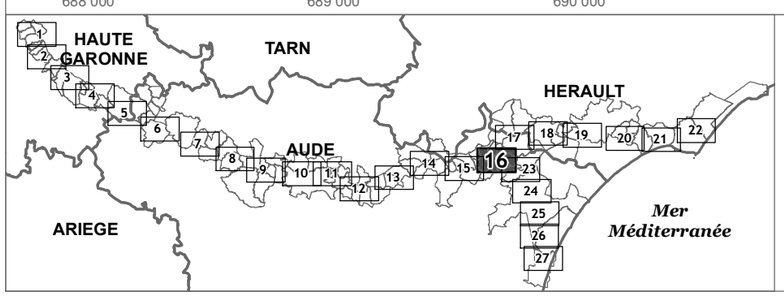

Légende de l'encart

- Page représentée sur la carte
- index des pages de l'atlas
- Départements
- Communes concernées par le site classé des abords du canal du Midi

Légende de la carte

- Site classé des paysages du canal du Midi
- Site classé du canal du Midi

1 : 25 000ème au format A3

0 250 500 1 000 1 500 m

Projection : RGF93 - Lambert93
Carroyage : RGF93 - Lambert93 - Unité : Mètres
Sources :
Fond cartographique : ©IGN, SCAN25 R.2015
Données : ©DREAL Occitanie
Réalisé le : 03/07/2017
Par : Pyrénées Cartographie, DREAL Occitanie
Nom du document : Atlas_Scan25_A3_HAKIM.mxd

Liberté • Égalité • Fraternité
RÉPUBLIQUE FRANÇAISE
Ministère de l'Environnement, de l'Énergie et de la Mer

Site classé des paysages du canal du Midi

Atlas au 1/25 000ème de l'ensemble du périmètre classé

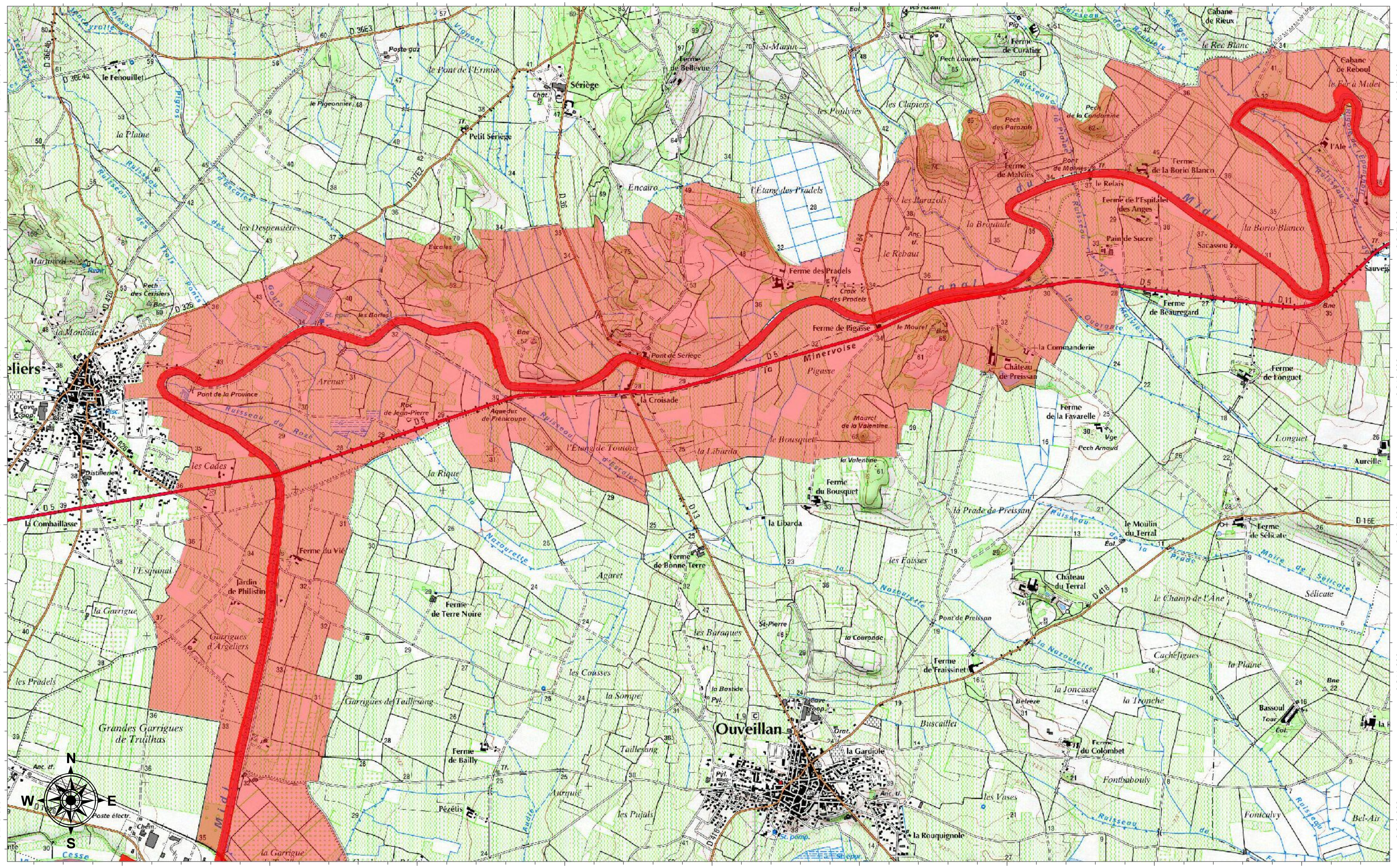

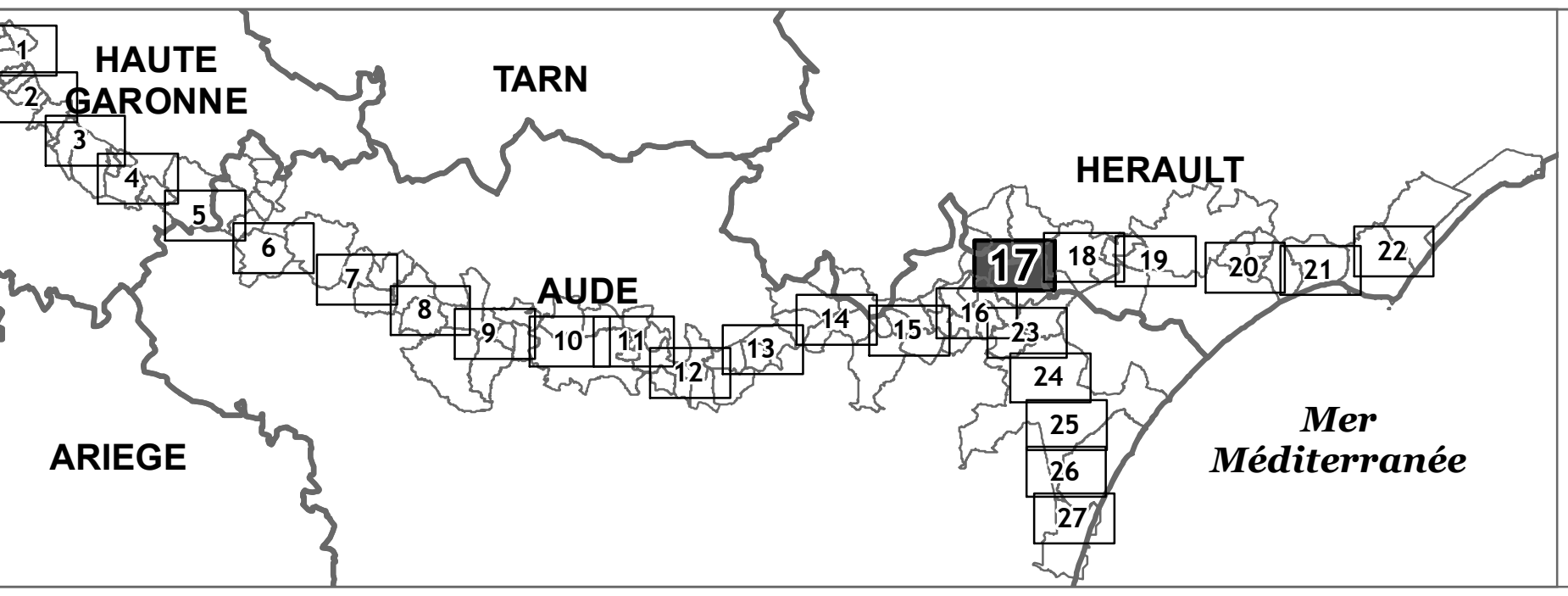

Légende de l'encart

- Page représentée sur la carte
- index des pages de l'atlas
- Départements
- Communes concernées par le site classé des abords du canal du Midi

Légende de la carte

- Site classé des paysages du canal du Midi
- Site classé du canal du Midi

1 : 25 000ème au format A3

0 250 500 1 000 1 500 m

Projection : RGF93 - Lambert93
Carroyage : RGF93 - Lambert93 - Unité : Mètres
Sources :
Fond cartographique : ©IGN, SCAN25 R.2015
Données : ©DREAL Occitanie
Réalisé le : 03/07/2017
Par : Pyrénées Cartographie, DREAL Occitanie
Nom du document : Atlas_Scan25_A3_HAKIM.mxd

Liberté • Égalité • Fraternité
RÉPUBLIQUE FRANÇAISE
Ministère de l'Environnement, de l'Énergie et de la Mer

Site classé des paysages du canal du Midi

Atlas au 1/25 000ème de l'ensemble du périmètre classé

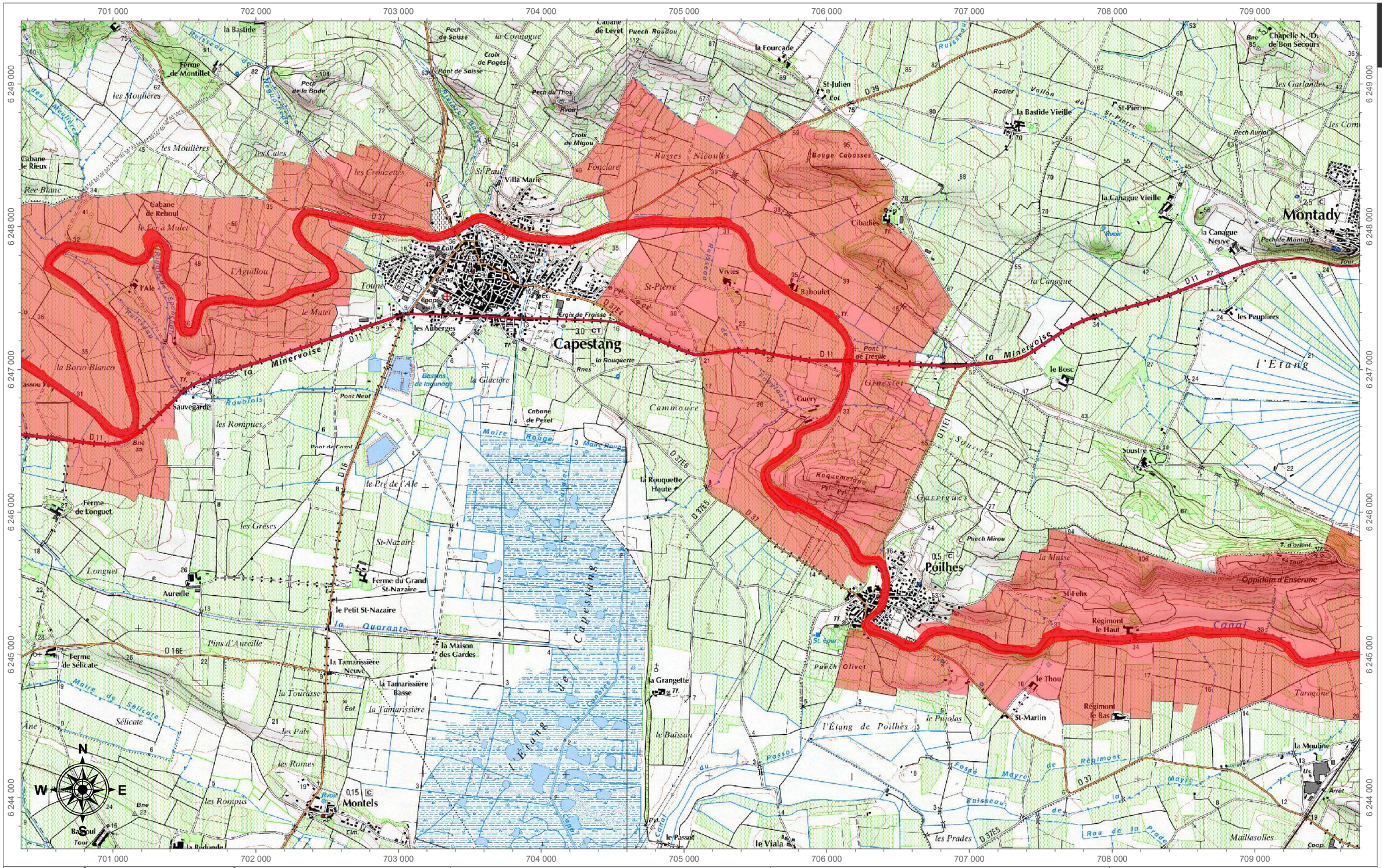

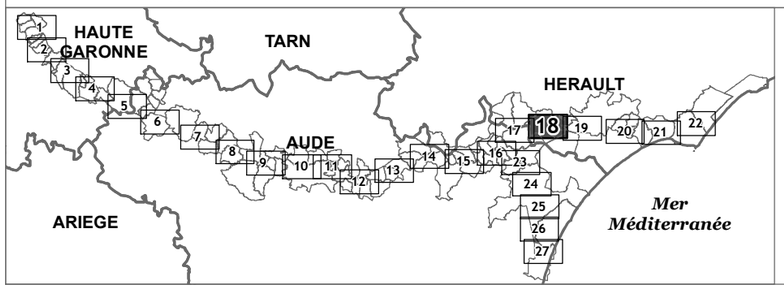

Légende de l'encart

- Page représentée sur la carte
- index des pages de l'atlas
- Départements
- Communes concernées par le site classé des abords du canal du Midi

Légende de la carte

- Site classé des paysages du canal du Midi
- Site classé du canal du Midi

1 : 25 000ème au format A3

0 250 500 1 000 1 500 m

Projection : RGF93 - Lambert93
Carroyage : RGF93 - Lambert93 - Unité : Mètres
Sources :
Fond cartographique : ©IGN, SCAN25 R.2015
Données : ©DREAL Occitanie
Réalisé le : 03/07/2017
Par : Pyrénées Cartographie, DREAL Occitanie
Nom du document : Atlas_Scan25_A3_HAKIM.mxd

Liberté • Égalité • Fraternité
RÉPUBLIQUE FRANÇAISE
Ministère de l'Environnement, de l'Énergie et de la Mer

Site classé des paysages du canal du Midi

Atlas au 1/25 000ème de l'ensemble du périmètre classé

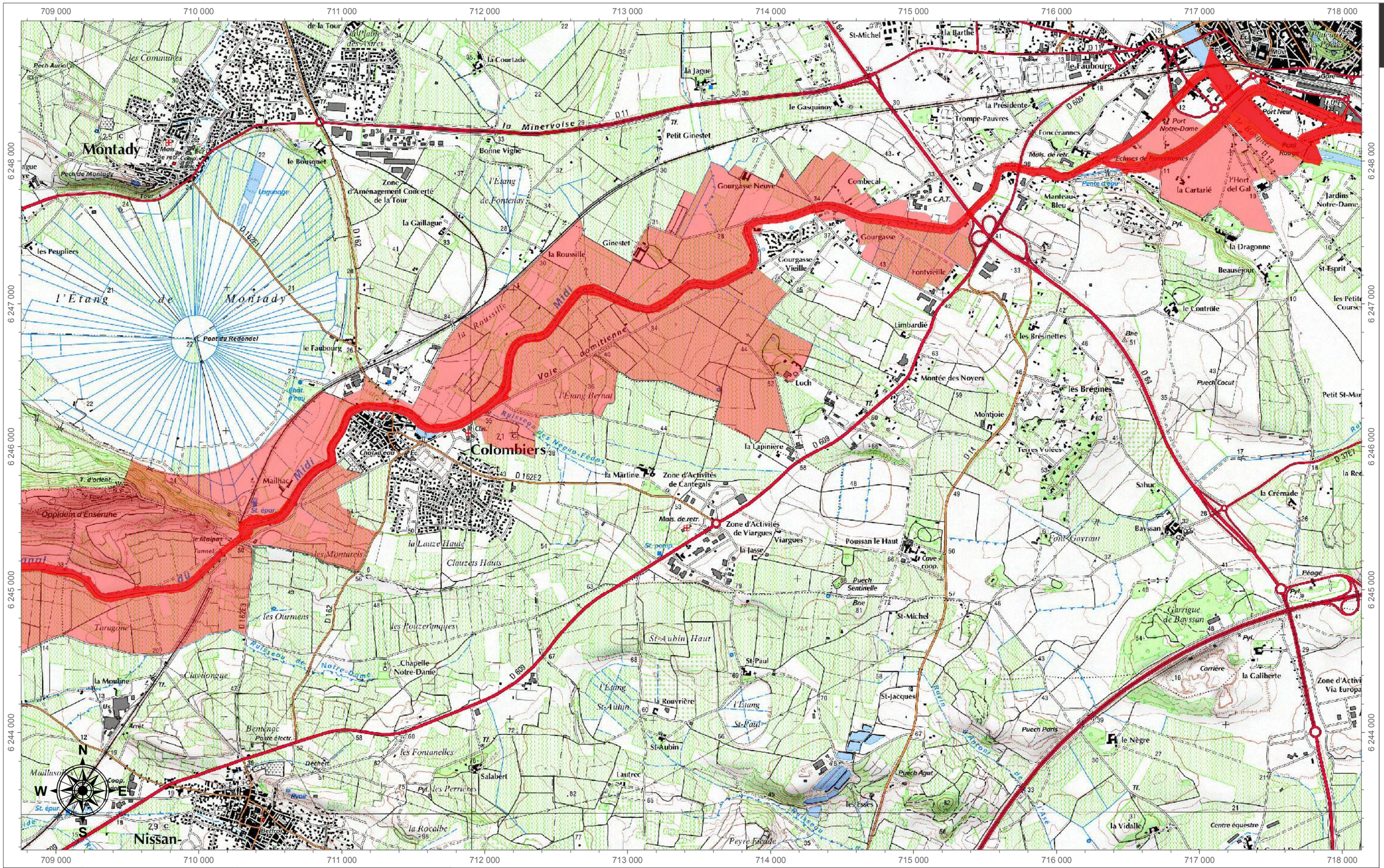

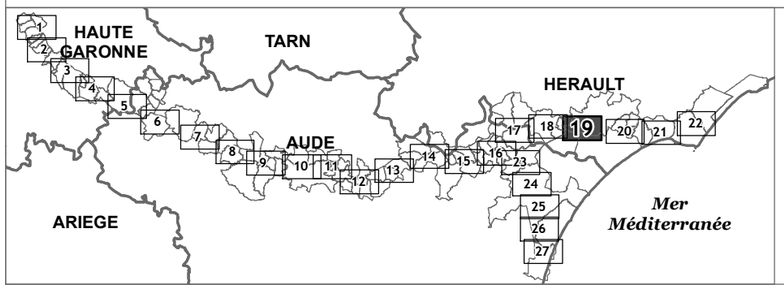

Légende de l'encart

- Page représentée sur la carte
- index des pages de l'atlas
- Départements
- Communes concernées par le site classé des abords du canal du Midi

Légende de la carte

- Site classé des paysages du canal du Midi
- Site classé du canal du Midi

1 : 25 000ème au format A3

0 250 500 1 000 1 500 m

Projection : RGF93 - Lambert93
Carroyage : RGF93 - Lambert93 - Unité : Mètres
Sources :
Fond cartographique : ©IGN, SCAN25 R.2015
Données : ©DREAL Occitanie
Réalisé le : 03/07/2017
Par : Pyrénées Cartographie, DREAL Occitanie
Nom du document : Atlas_Scan25_A3_HAKIM.mxd

Liberté • Égalité • Fraternité
RÉPUBLIQUE FRANÇAISE
Ministère de l'Environnement, de l'Énergie et de la Mer

Site classé des paysages du canal du Midi

Atlas au 1/25 000ème de l'ensemble du périmètre classé

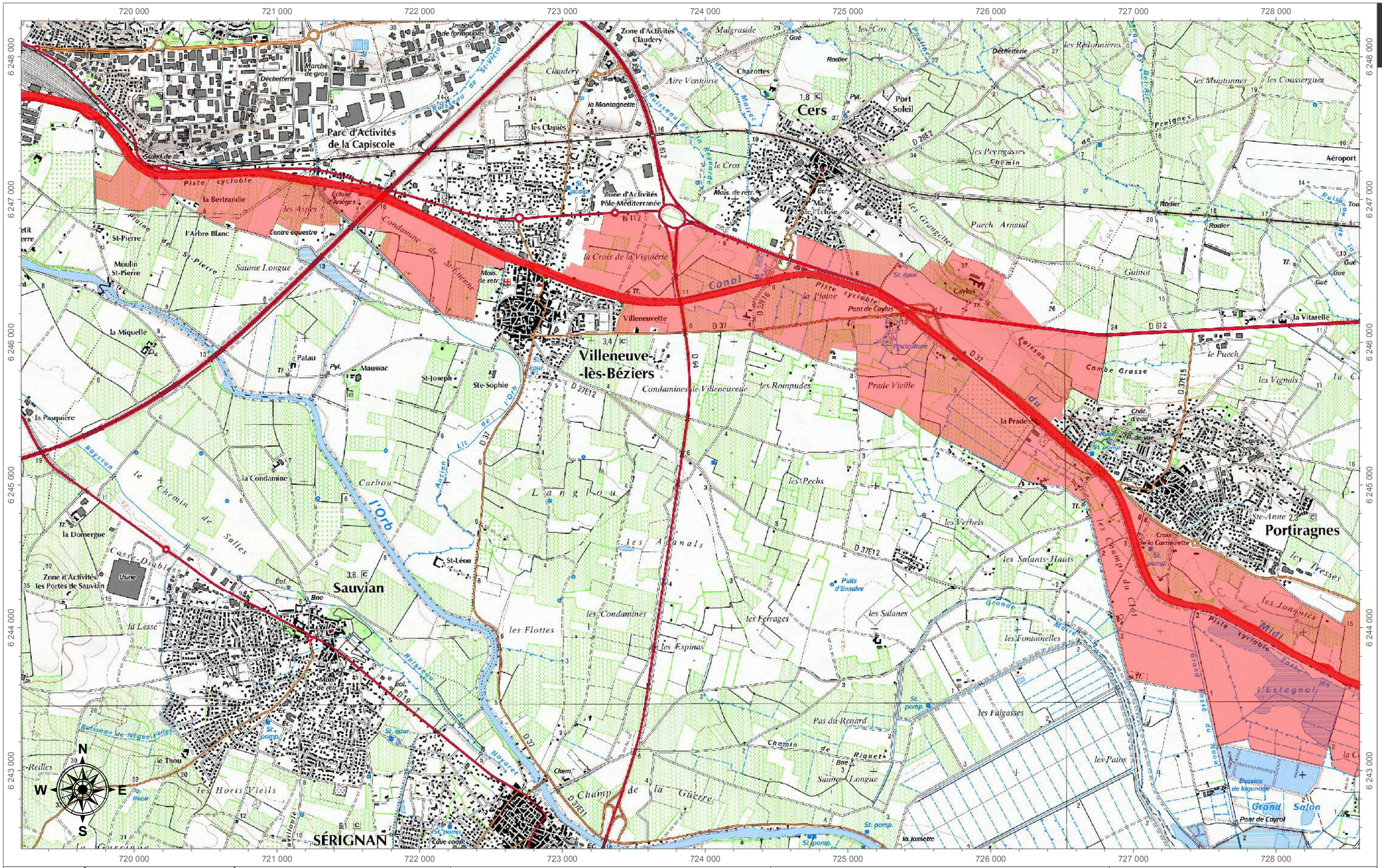

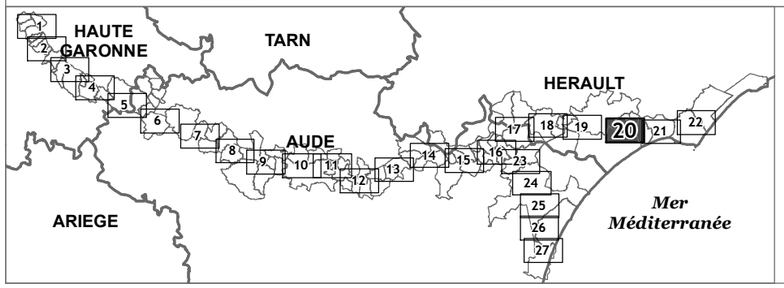

Légende de l'encart

- Page représentée sur la carte
- index des pages de l'atlas
- Départements
- Communes concernées par le site classé des abords du canal du Midi

Légende de la carte

- Site classé des paysages du canal du Midi
- Site classé du canal du Midi

1 : 25 000ème au format A3

0 250 500 1 000 1 500 m

Projection : RGF93 - Lambert93
Carroyage : RGF93 - Lambert93 - Unité : Mètres
Sources :
Fond cartographique : ©IGN, SCAN25 R.2015
Données : ©DREAL Occitanie
Réalisé le : 03/07/2017
Par : Pyrénées Cartographie, DREAL Occitanie
Nom du document : Atlas_Scan25_A3_HAKIM.mxd

Liberté • Égalité • Fraternité
RÉPUBLIQUE FRANÇAISE

Ministère de l'Environnement, de l'Énergie et de la Mer

Site classé des paysages du canal du Midi

Atlas au 1/25 000ème de l'ensemble du périmètre classé

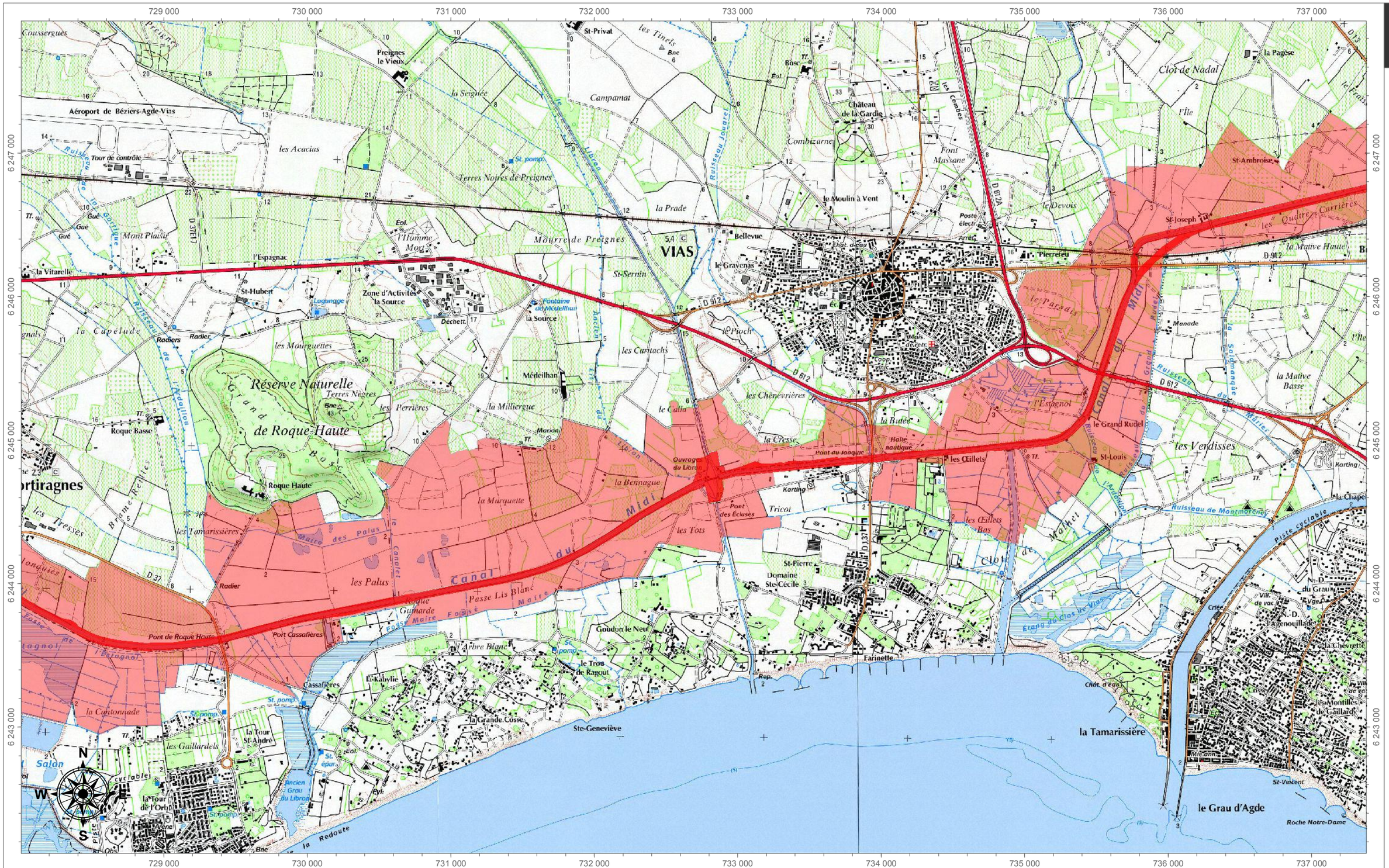

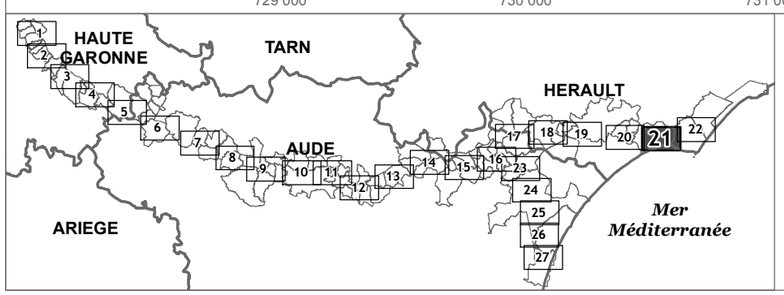

Légende de l'encart

- Page représentée sur la carte
- index des pages de l'atlas
- Départements
- Communes concernées par le site classé des abords du canal du Midi

Légende de la carte

- Site classé des paysages du canal du Midi
- Site classé du canal du Midi

1 : 25 000ème au format A3

0 250 500 1 000 1 500 m

Projection : RGF93 - Lambert93
Carroyage : RGF93 - Lambert93 - Unité : Mètres
Sources :
Fond cartographique : ©IGN, SCAN25 R.2015
Données : ©DREAL Occitanie
Réalisé le : 03/07/2017
Par : Pyrénées Cartographie, DREAL Occitanie
Nom du document : Atlas_Scan25_A3_HAKIM.mxd

Liberté • Égalité • Fraternité
RÉPUBLIQUE FRANÇAISE

Ministère de l'Environnement, de l'Énergie et de la Mer

Site classé des paysages du canal du Midi

Atlas au 1/25 000ème de l'ensemble du périmètre classé

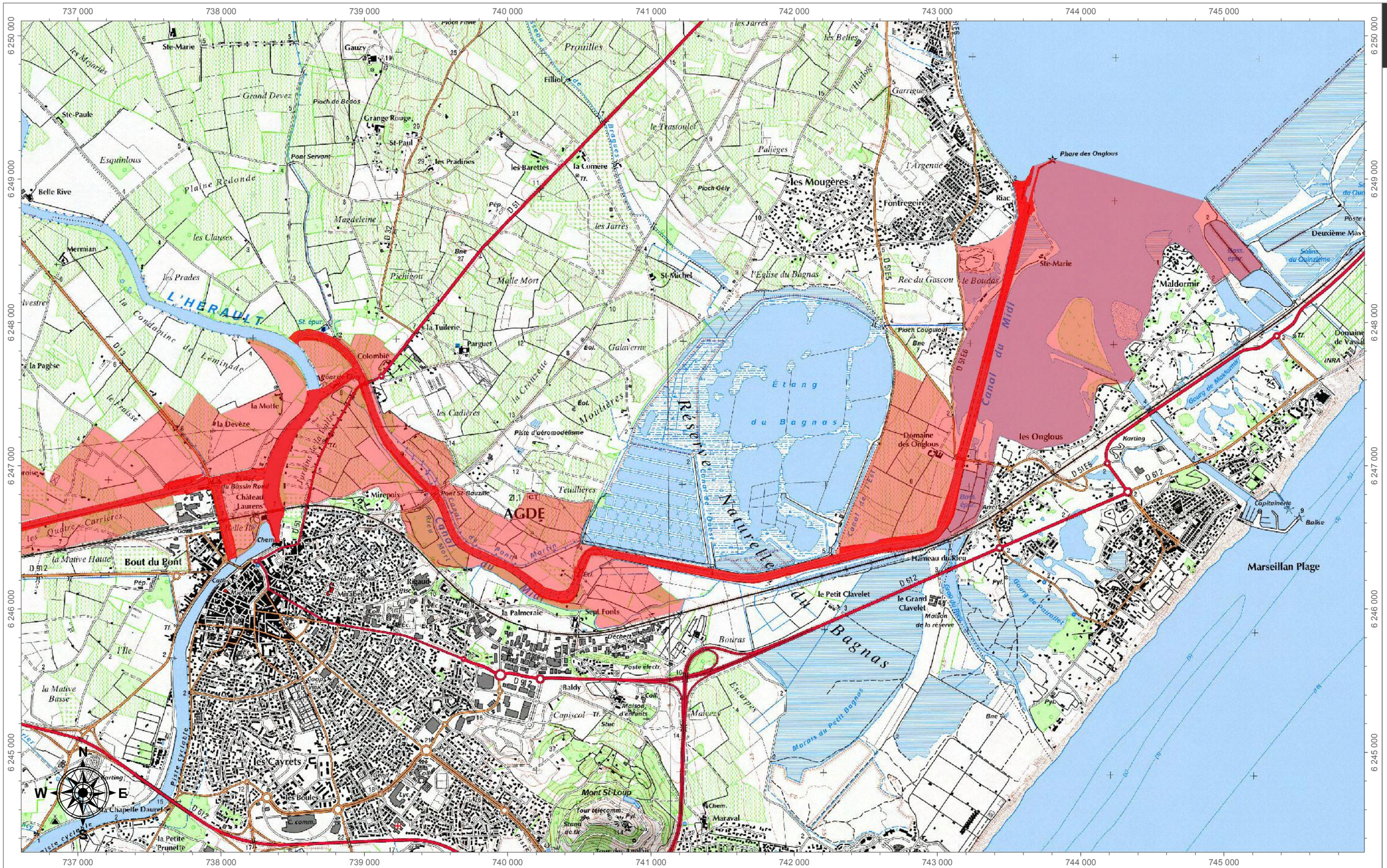

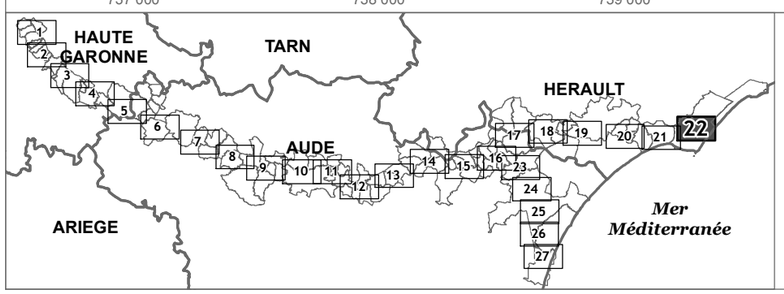

Légende de l'encart

- Page représentée sur la carte
- index des pages de l'atlas
- Départements
- Communes concernées par le site classé des abords du canal du Midi

Légende de la carte

- Site classé des paysages du canal du Midi
- Site classé du canal du Midi

1 : 25 000ème au format A3

0 250 500 1 000 1 500 m

Projection : RGF93 - Lambert93
Carroyage : RGF93 - Lambert93 - Unité : Mètres
Sources :
Fond cartographique : ©IGN, SCAN25 R.2015
Données : ©DREAL Occitanie
Réalisé le : 03/07/2017
Par : Pyrénées Cartographie, DREAL Occitanie
Nom du document : Atlas_Scan25_A3_HAKIM.mxd

Liberté • Égalité • Fraternité
RÉPUBLIQUE FRANÇAISE

Ministère de l'Environnement, de l'Énergie et de la Mer

Site classé des paysages du canal du Midi

Atlas au 1/25 000ème de l'ensemble du périmètre classé

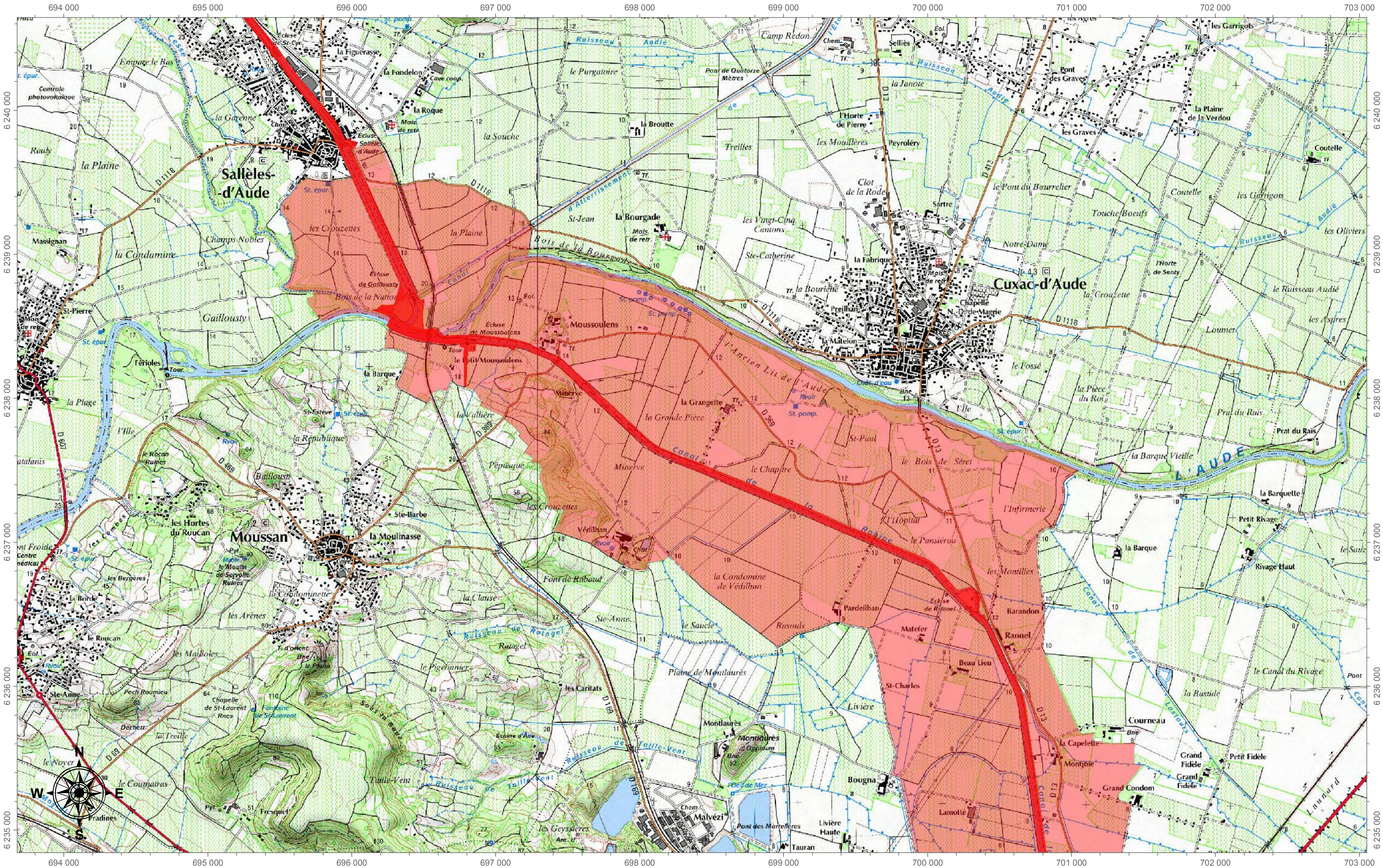

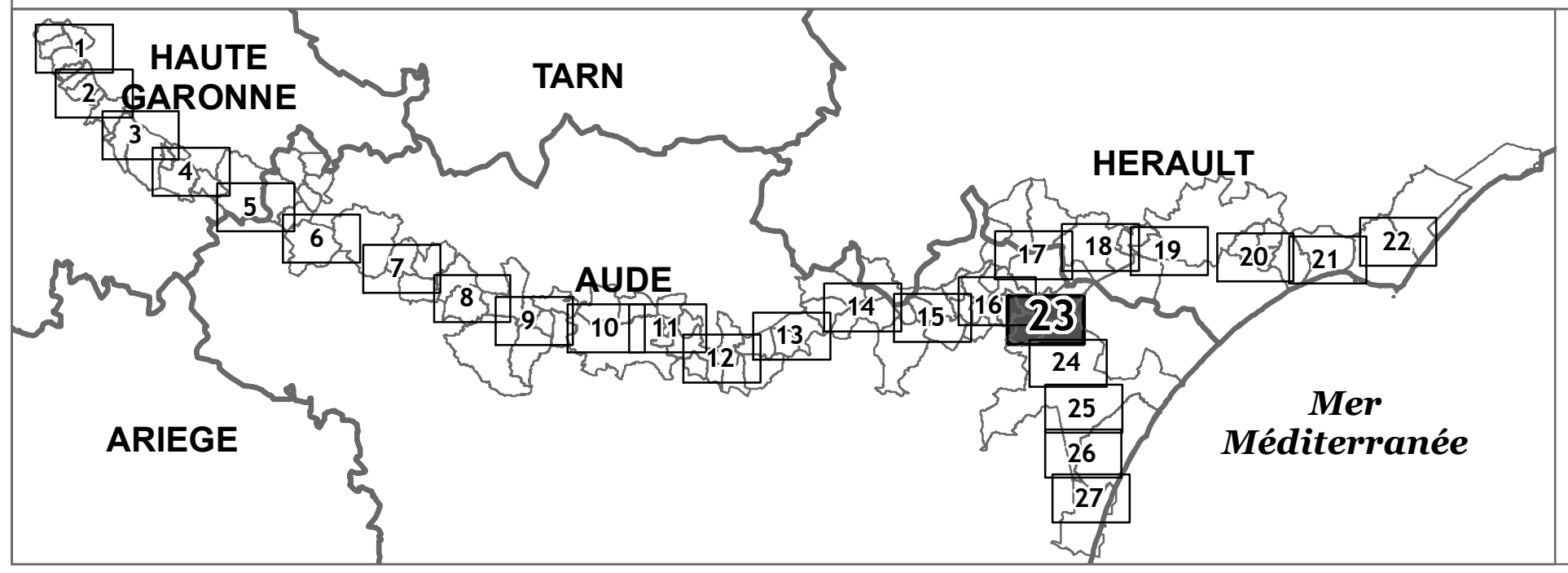

Légende de l'encart

- Page représentée sur la carte
- index des pages de l'atlas
- Départements
- Communes concernées par le site classé des abords du canal du Midi

Légende de la carte

- Site classé des paysages du canal du Midi
- Site classé du canal du Midi

1 : 25 000ème au format A3

0 250 500 1 000 1 500 m

Projection : RGF93 - Lambert93
Carroyage : RGF93 - Lambert93 - Unité : Mètres
Sources :
Fond cartographique : ©IGN, SCAN25 R.2015
Données : ©DREAL Occitanie
Réalisé le : 03/07/2017
Par : Pyrénées Cartographie, DREAL Occitanie
Nom du document : Atlas_Scan25_A3_HAKIM.mxd

Liberté • Égalité • Fraternité
RÉPUBLIQUE FRANÇAISE
Ministère de l'Environnement, de l'Énergie et de la Mer

Site classé des paysages du canal du Midi

Atlas au 1/25 000ème de l'ensemble du périmètre classé

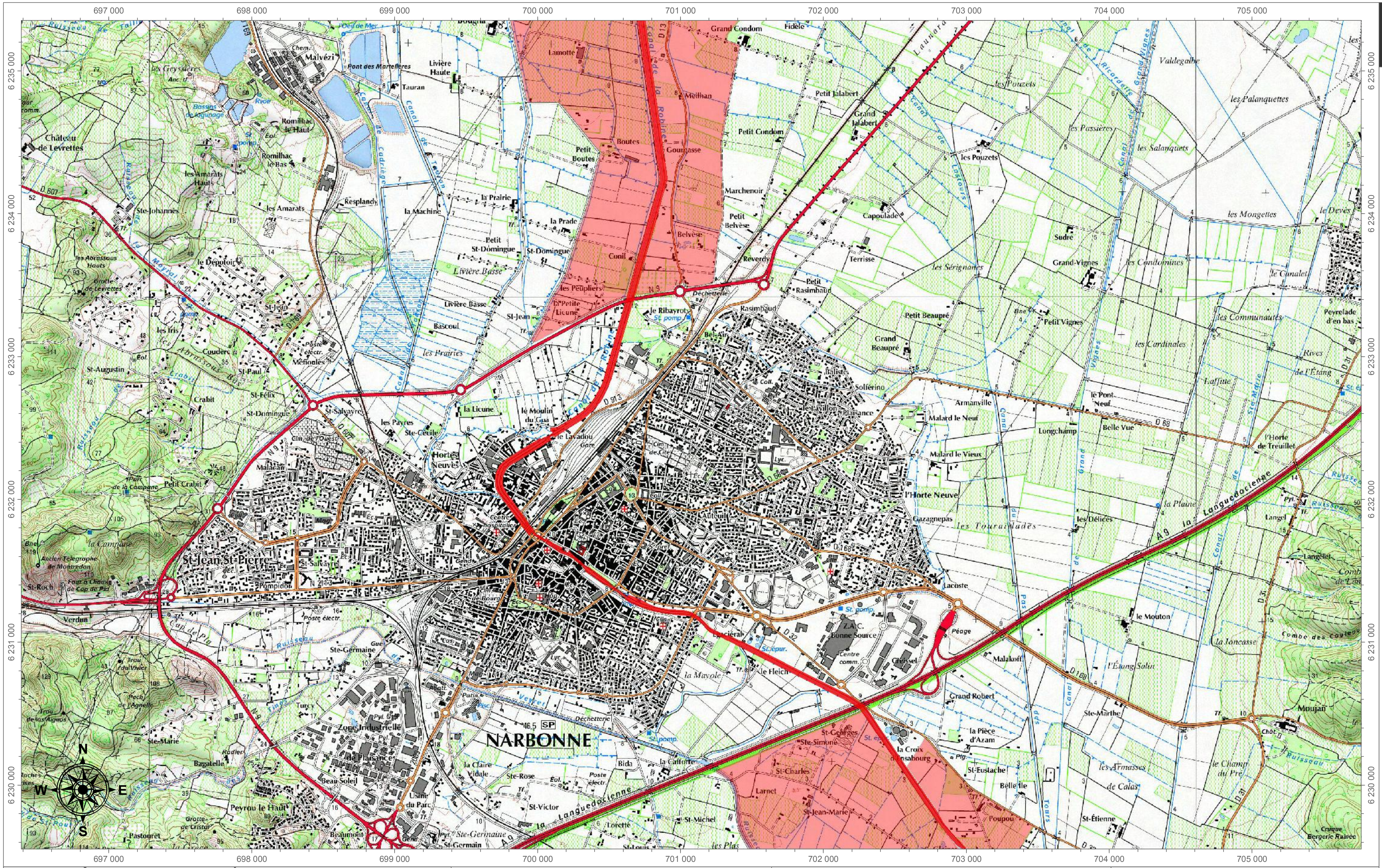

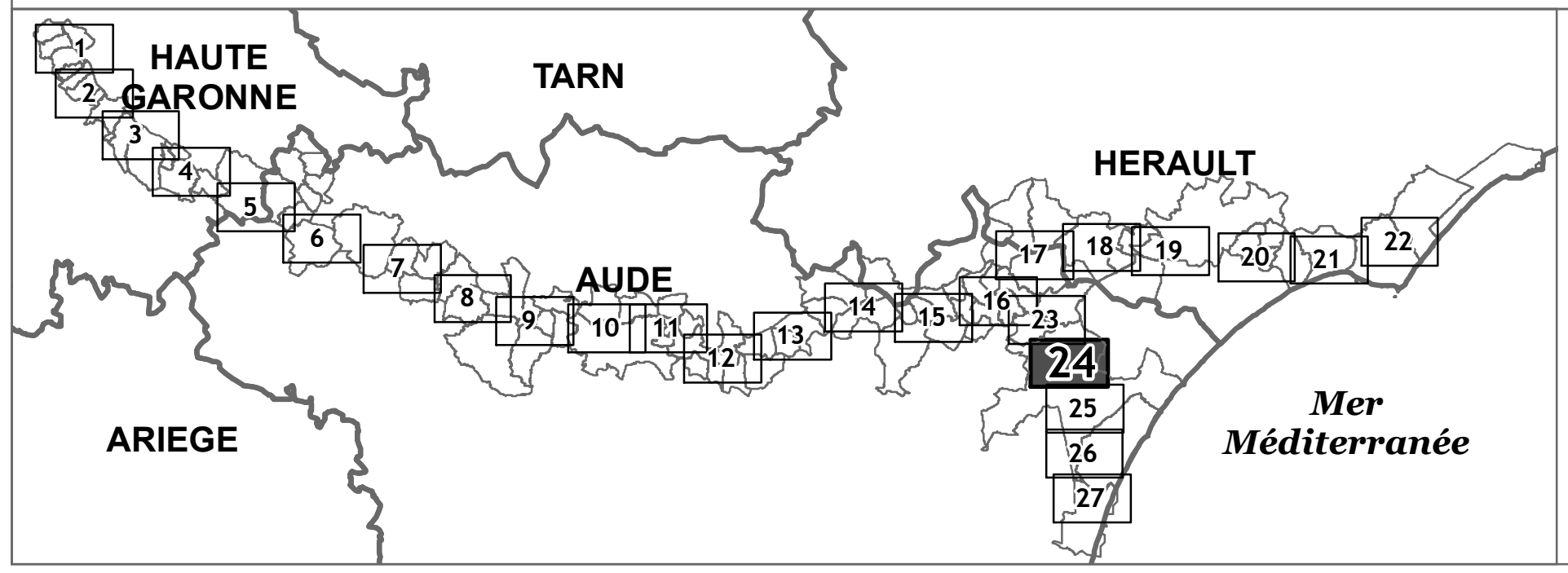

Légende de l'encart

- Page représentée sur la carte
- index des pages de l'atlas
- Départements
- Communes concernées par le site classé des abords du canal du Midi

Légende de la carte

- Site classé des paysages du canal du Midi
- Site classé du canal du Midi

1 : 25 000ème au format A3

0 250 500 1 000 1 500 m

Projection : RGF93 - Lambert93
Carroyage : RGF93 - Lambert93 - Unité : Mètres
Sources :
Fond cartographique : ©IGN, SCAN25 R.2015
Données : ©DREAL Occitanie
Réalisé le : 03/07/2017
Par : Pyrénées Cartographie, DREAL Occitanie
Nom du document : Atlas_Scan25_A3_HAKIM.mxd

Liberté • Égalité • Fraternité
RÉPUBLIQUE FRANÇAISE

Ministère de l'Environnement, de l'Énergie et de la Mer

Site classé des paysages du canal du Midi

Atlas au 1/25 000ème de l'ensemble du périmètre classé

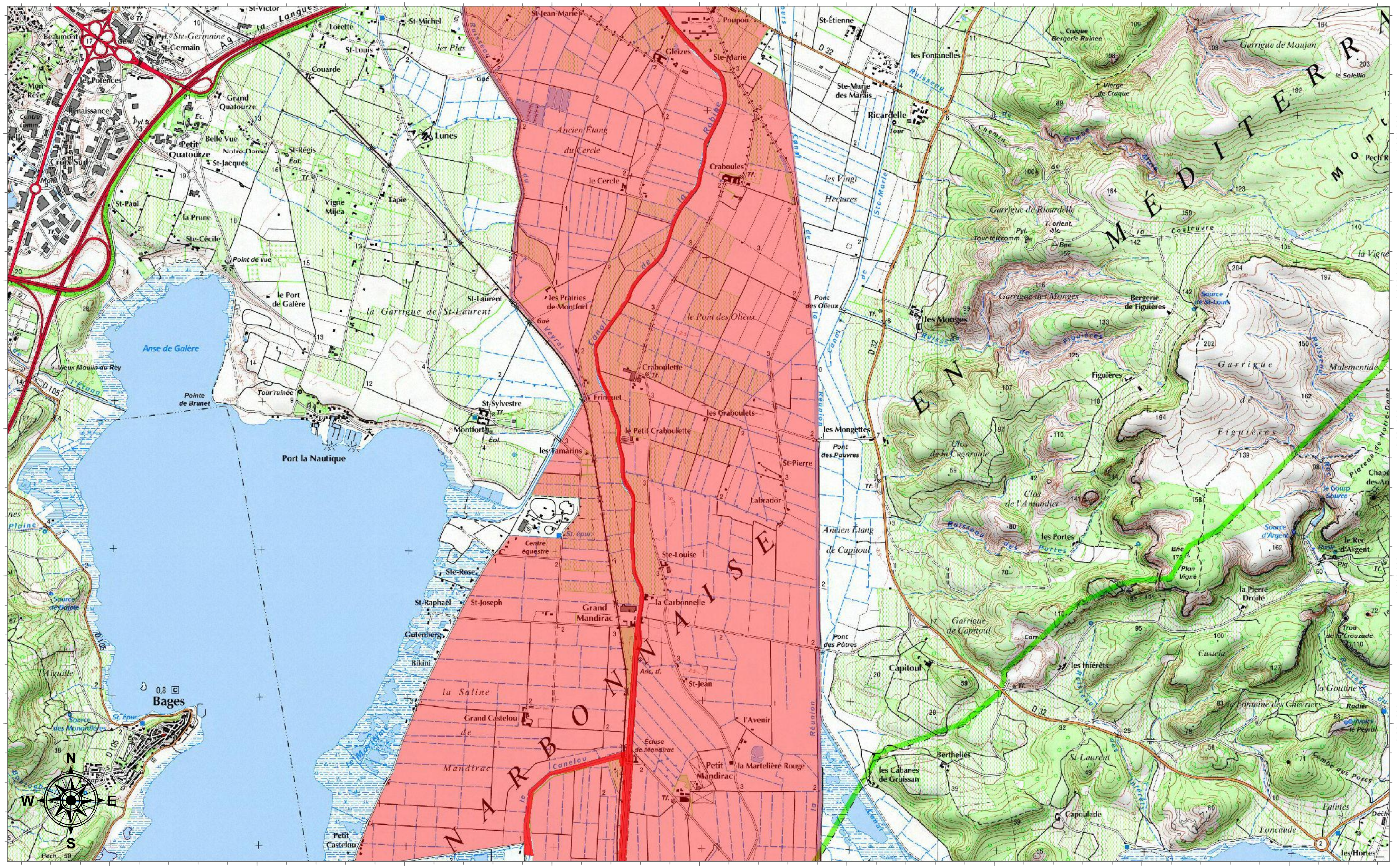

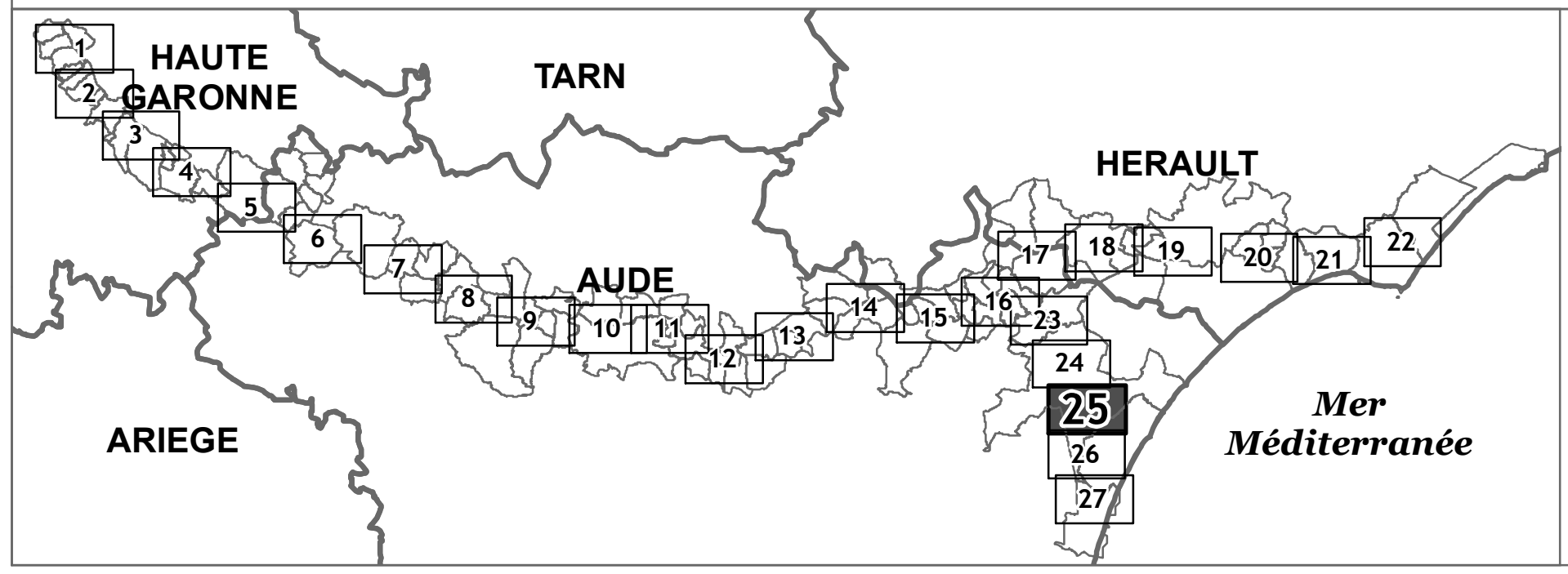

Légende de l'encart

- Page représentée sur la carte
- index des pages de l'atlas
- Départements
- Communes concernées par le site classé des abords du canal du Midi

Légende de la carte

- Site classé des paysages du canal du Midi
- Site classé du canal du Midi

1 : 25 000ème au format A3

0 250 500 1 000 1 500 m

Projection : RGF93 - Lambert93
Carroyage : RGF93 - Lambert93 - Unité : Mètres
Sources :
Fond cartographique : ©IGN, SCAN25 R.2015
Données : ©DREAL Occitanie
Réalisé le : 03/07/2017
Par : Pyrénées Cartographie, DREAL Occitanie
Nom du document : Atlas_Scan25_A3_HAKIM.mxd

Liberté • Égalité • Fraternité
RÉPUBLIQUE FRANÇAISE
Ministère de l'Environnement, de l'Énergie et de la Mer

Site classé des paysages du canal du Midi

Atlas au 1/25 000ème de l'ensemble du périmètre classé

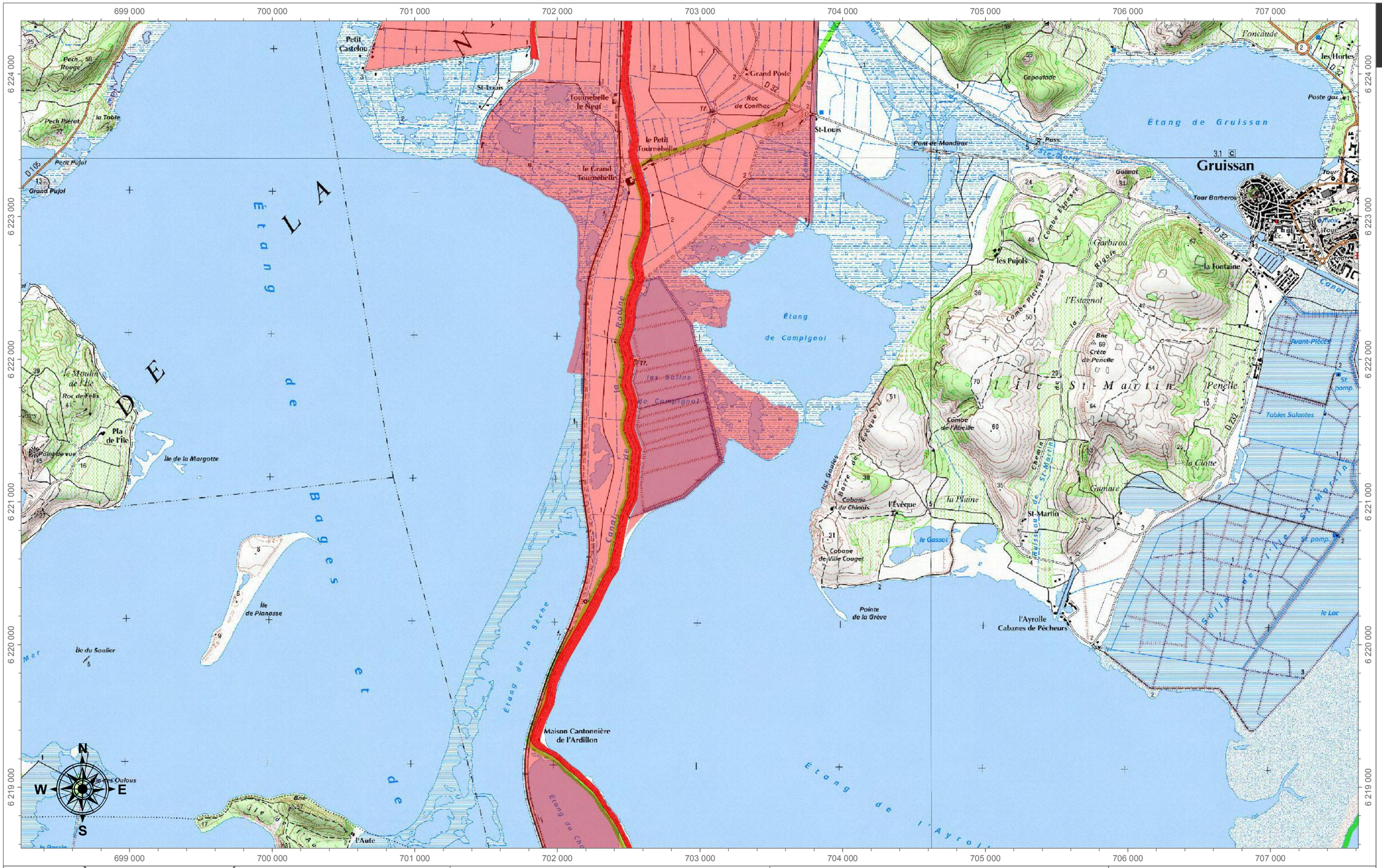

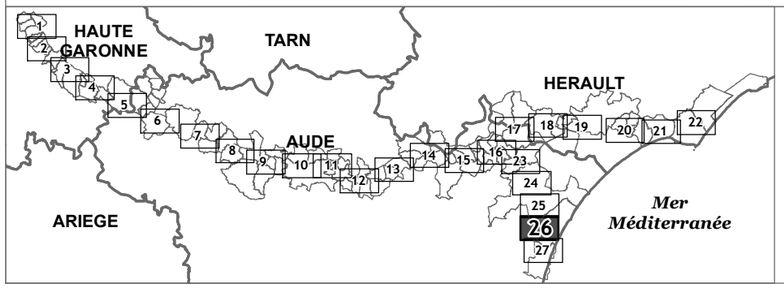

Légende de l'encart

- Page représentée sur la carte
- index des pages de l'atlas
- Départements
- Communes concernées par le site classé des abords du canal du Midi

Légende de la carte

- Site classé des paysages du canal du Midi
- Site classé du canal du Midi

1 : 25 000ème au format A3

0 250 500 1 000 1 500 m

Projection : RGF93 - Lambert93
Carroyage : RGF93 - Lambert93 - Unité : Mètres
Sources :
Fond cartographique : ©IGN, SCAN25 R.2015
Données : ©DREAL Occitanie
Réalisé le : 03/07/2017
Par : Pyrénées Cartographie, DREAL Occitanie
Nom du document : Atlas_Scan25_A3_HAKIM.mxd

Liberté • Égalité • Fraternité
RÉPUBLIQUE FRANÇAISE

Ministère de l'Environnement, de l'Énergie et de la Mer

Site classé des paysages du canal du Midi

Atlas au 1/25 000ème de l'ensemble du périmètre classé

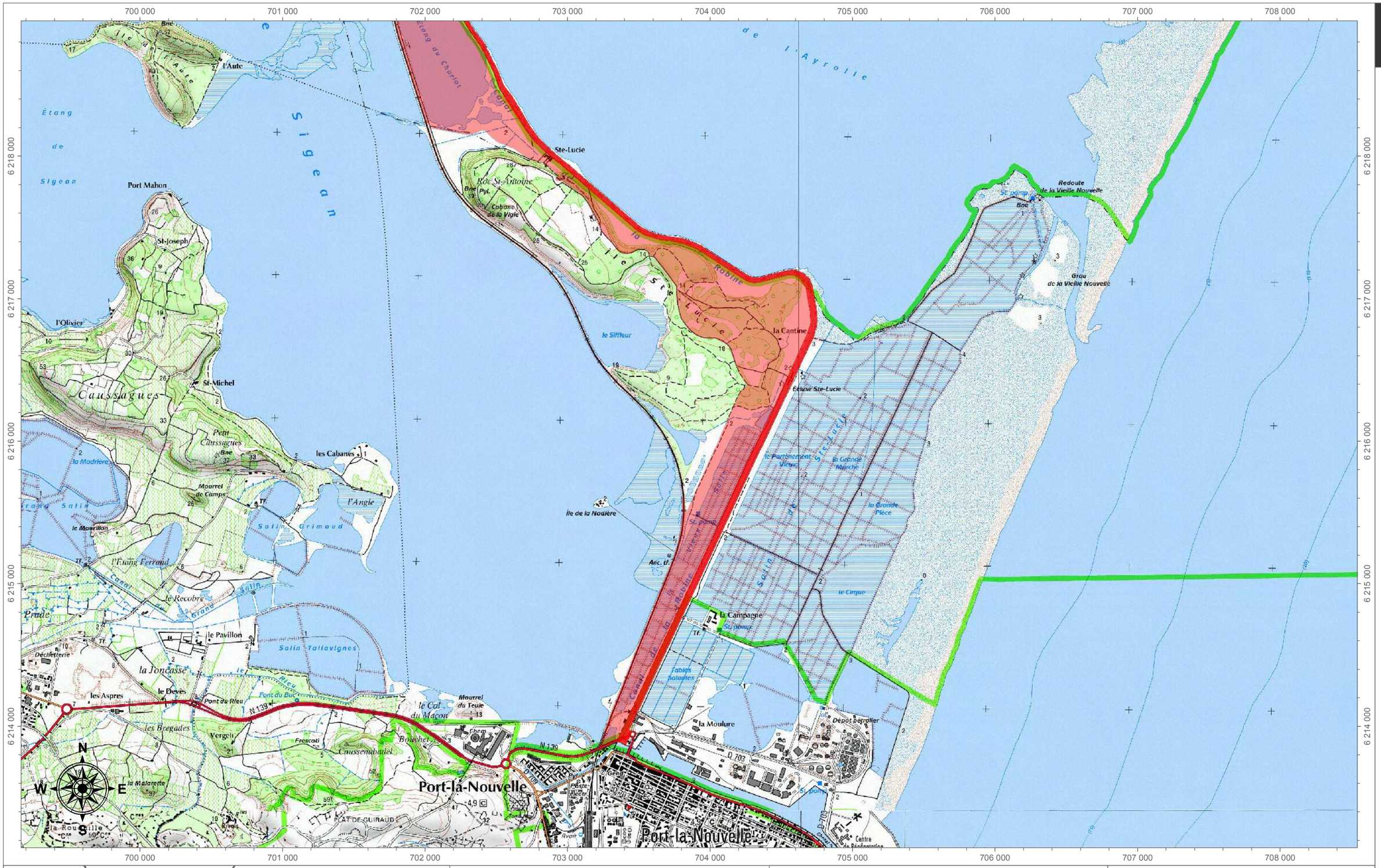

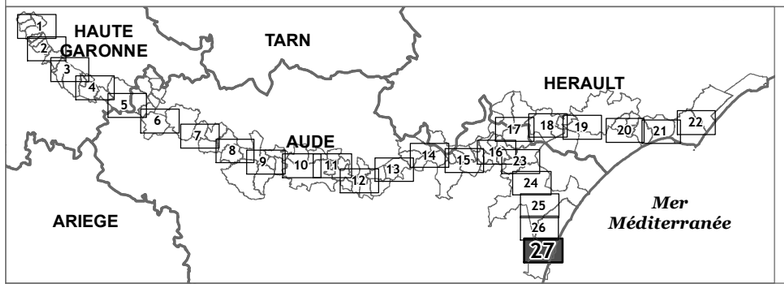

Légende de l'encart

- Page représentée sur la carte
- index des pages de l'atlas
- Départements
- Communes concernées par le site classé des abords du canal du Midi

Légende de la carte

- Site classé des paysages du canal du Midi
- Site classé du canal du Midi

1 : 25 000ème au format A3

0 250 500 1 000 1 500 m

Projection : RGF93 - Lambert93
Carroyage : RGF93 - Lambert93 - Unité : Mètres
Sources :
Fond cartographique : ©IGN, SCAN25 R.2015
Données : ©DREAL Occitanie
Réalisé le : 03/07/2017
Par : Pyrénées Cartographie, DREAL Occitanie
Nom du document : Atlas_Scan25_A3_HAKIM.mxd

Liberté • Égalité • Fraternité
RÉPUBLIQUE FRANÇAISE
Ministère de l'Environnement, de l'Énergie et de la Mer